



ВЛАДИКАВКАЗ

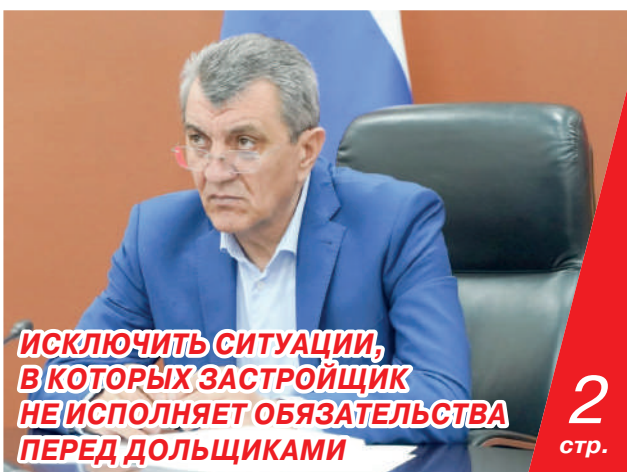
Печатный орган муниципального образования г. Владикавказ. Общественно-политическая газета. Рекомендованная цена – 10 руб.

Откуда берутся хорошие врачи, нам рассказал ректор СОГМА Олег Ремизов. Основанная еще в 1939 году, Северо-Осетинская медицинская академия ежегодно выпускает сотни специалистов. Создание медицинского вуза в 39 году прошлого века явилось важной вехой в истории образования и науки Северной Осетии. Академия и сегодня является одним из ведущих медицинских вузов страны. Об этом говорят цифры: за последние шесть лет количество обучающихся возросло с 2 741 до 3 929 человек.

стр. 3

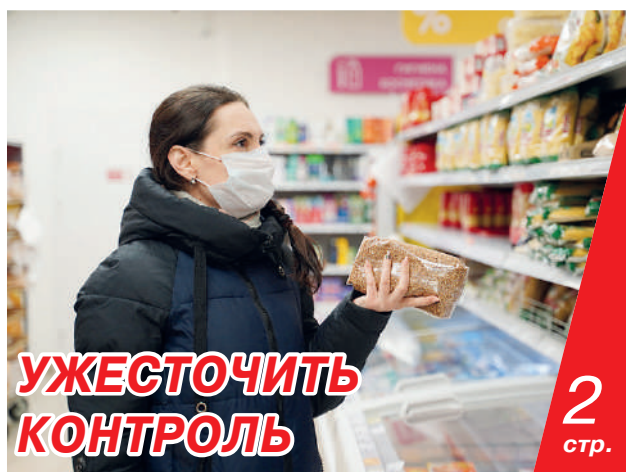


НАШЕ ЗДОРОВЬЕ – В НАДЕЖНЫХ РУКАХ



**ИСКЛЮЧИТЬ СИТУАЦИИ,
В КОТОРЫХ ЗАСТРОЙЩИК
НЕ ИСПОЛНЯЕТ ОБЯЗАТЕЛЬСТВА
ПЕРЕД ДОЛЬЩИКАМИ**

2
стр.



**УЖЕСТОЧИТЬ
КОНТРОЛЬ**

2
стр.



**УМЕЛ ЛЮБИТЬ И ДРУЖИТЬ:
ПАМЯТИ ВЯЧЕСЛАВА ГУЛУЕВА**

4
стр.

ИСКЛЮЧИТЬ СИТУАЦИИ, В КОТОРЫХ ЗАСТРОЙЩИК НЕ ИСПОЛНЯЕТ ОБЯЗАТЕЛЬСТВА ПЕРЕД ДОЛЬЩИКАМИ

Врио Главы РСО-А Сергей Меньяло принял участие в совещании под руководством заместителя председателя Правительства РФ Марата Хуснуллина. Обсуждение в режиме ВКС было посвящено, в частности, реализации в субъектах страны принятого постановления Правительства РФ о компенсации подрядчикам затрат на подорожавшие стройматериалы.

Соответствующий механизм компенсации в связи с ростом цен на строительные материалы реализуется федеральным правительством. Глава российского кабинета министров Михаил Мишустин подписал документ, регламентирующий порядок и условия компенсации дополнительных расходов для застройщиков, выполняющих госконтракты. По согласованию сторон теперь возможно увеличивать цену госконтракта на строительство, реконструкцию и капремонт, а также на проведение работ по сохранению объектов культурного наследия. Изменение стоимости при этом не должно превышать 30%. По оценке Минстроя РФ, объем компенсаций господрядчикам может составить до 100 миллиардов рублей.

Речь также шла о решении жилищных проблем обманутых дольщиков, которых, по оценкам экспертов, по стране сегодня насчитывается до 100 тысяч человек.

Как было отмечено, с июля текущего года в России вступил в силу закон, расширяющий полномочия Фонда защиты прав граждан – участников долевого строительства – и оптимизирующий его деятельность. Закон призван ускорить



решение проблем обманутых дольщиков. Фонд, в частности, получает право контролировать выполнение регионами дорожных карт по решению этих проблем. В связи с этим Марат Хуснуллин призвал глав субъектов актуализировать дорожные карты в недельный срок, а также поставил задачу исключить риск появления ситуаций, в которых застройщик не исполняет обязательства перед дольщиками. Вице-премьер подчеркнул, что к 2024 году федеральная программа помощи этой категории граждан должна быть завершена.

Пресс-служба АГИП РСО-А

ПОЗДРАВЛЕНИЯ

ДОРОГИЕ ЖИТЕЛИ ОСЕТИИ!

День Государственного флага Российской Федерации – праздник, олицетворяющий независимость и могущество великой державы, преемственность традиций патриотизма и гражданственности.

Развеваящийся российский триколор – это не только символ государственности, это неотъемлемая часть истории нашего Отечества. Под флагом Родины свершались славные ратные и трудовые подвиги, научные открытия, величайшие достижения в культуре и спорте. И сегодня под бело-сине-красным стягом проходят самые важные события в жизни страны.

Этот знаменательный день объединяет многие поколения наших земляков, настоящих патриотов, внесших неоценимый вклад в благополучие и процветание родной республики, страны. Эстафету созидательных свершений в настоящее время достойно продолжает наша талантливая молодежь, которая, уверен, своими успехами упрочит славу национального флага России.

С праздником, дорогие земляки! От всей души желаю вам крепкого здоровья, счастья, благополучия, удачи и добрых начинаний. Пусть воплотятся в жизнь все ваши планы и стремления!

Алексей МАЧНЕВ,
председатель Парламента
Республики Северная
Осетия – Алания

УВАЖАЕМЫЕ ЖИТЕЛИ ГОРОДА ВЛАДИКАВКАЗА!

Поздравляю вас с Днем Государственного флага Российской Федерации!

День флага России – это праздник настоящих патриотов, тех, кто гордится своей свободной и независимой страной, своей малой родиной и делает все, чтобы она процветала.

Мы, жители Города воинской славы Владикавказа, гордимся, когда наши соотечественники под цветами государственного флага совершают подвиги, демонстрируют выдающиеся трудовые, научные, культурные и спортивные достижения.

Дорогие друзья! В этот праздничный день желаю каждому из вас крепкого здоровья, мира, счастья и благополучия! Успехов во всех начинаниях во благо родного города и нашей Родины!

Вячеслав МИЛЬДЗИХОВ,
глава Администрации местного самоуправления г. Владикавказа

БЕЗОПАСНОСТЬ

УЖЕСТОЧИТЬ КОНТРОЛЬ

В связи с распространением коронавирусной инфекции эпидемиологическая ситуация в Северной Осетии продолжает ухудшаться. По данным Минздрава РСО-А, число госпитализированных в стационары неуклонно растет: последние несколько суток эта цифра уже перевалила за 80. Но, несмотря на это, мало кто соблюдает профилактические меры и носит средства индивидуальной защиты, в том числе в общественных местах.

Межведомственные рабочие группы, в составе которых сотрудники Управления Роспотребнадзора, МВД, Министерства экономического развития и префектур, регулярно проводят рейды на предмет соблюдения санитарно-про-

тивовидемических требований. По результатам проверки 19 июня из-за нарушения масочного режима были закрыты ТРЦ «Столица» и «Алания Молл», а также рынок «Привоз».

– В очередной раз нами выявлены нарушения в ТРЦ «Столица», «Алания Молл» и на рынке «Привоз», где тотально не исполняется масочный режим. Более того, охранники, которые находились на входе в торговые объекты, сами были без масок, соответственно, никому надевать маски не предлагали. 18 августа нами задокументированы выявленные факты нарушений. В рамках Кодекса об административных правонарушениях деятельность объектов временно приостановлена. Материалы административного дела будут переданы в суд, – прокомментировала начальник службы отдела правового

обеспечения, государственной службы и кадров Управления Роспотребнадзора по Северной Осетии **Вера Кайтукова**.

Кроме того, с 20 августа власти республики взяли под жесткий контроль выполнение перевозчиками санитарных мер, которые они должны принимать в условиях распространения коронавирусной инфекции. Деятельность водителей маршрутных такси, игнорирующих эти требования, как заявил врио Главы республики Сергей Меньяло, будет приостановлена.

Напомним, что согласно указу руководителя республики, с 23 июня на территории Северной Осетии введены ограничения в связи с распространением коронавирусной инфекции. Руководителям организаций всех форм собственности необходимо обеспечить соблюдение масочного режима посетителями и работниками, дезинфекционного режима, социального дистанцирования (не менее 1,5 метра).

Алена ДЖИОЕВА

ОБРАЗОВАНИЕ

ВО ВЛАДИКАВКАЗЕ СОСТОЯЛОСЬ ЗАСЕДАНИЕ КООРДИНАЦИОННОГО СОВЕТА ПО ВОПРОСАМ ИНКЛЮЗИВНОГО ОБРАЗОВАНИЯ



В работе совета приняли участие **Зита Салбиева**, заместитель главы МО г. Владикавказ; **Мадина Ходова**, заместитель главы АМС г. Владикавказ; **Аслан Батыров**, начальник Управления образования, директора городских школ и заведующие детскими садами, на площадках которых уже внедряется инклюзивное образование, а также сотрудники профильного управления и родители детей с особыми образовательными потребностями.

В формате доверительной беседы собравшиеся поделились наработанным опытом и обсудили круг

вопросов, решение которых зависит от комплексного подхода.

– Задача по развитию инклюзивного образования требует от нас найти методы решения для внедрения инклюзивного процесса во всех муниципальных образовательных учреждениях города. Уже есть некоторые наработки, но главная проблема – нехватка специалистов. На такие вакансии необходимо привлекать именно педагогов, обучать их особенностям работы с данной категорией детей. Методика преподавания предметов также требует проработки, – отметила **Зита Салбиева**, заместитель главы МО г. Владикавказ.

Для внедрения инклюзивного образования требуется переоборудовать и материально-техническую базу учреждений образования. К примеру, громкий школьный звонок может вызвать стресс у ребенка с особыми образовательными потребностями.

– Сегодня проблема внедрения инклюзивного образования состоит в отсутствии системного подхода. Координационный совет, который мы сегодня организовали, станет открытой площадкой для решения образовательных потребностей. Особенно хочу отметить важную роль родителей в работе совета. Бесспорно, важна комплексная работа узких специалистов – психологов, дефектологов, логопедов. Но важен индивидуальный подход, и никто не знает потребности и возможности ребенка так хорошо, как родитель. Мы хотим объединить все усилия и двигаться в одном векторе, – подчеркнул **Аслан Батыров**, начальник Управления образования АМС г. Владикавказ.

К сожалению, ежегодно наблюдается значительный рост числа детей с особенностями развития. На первом этапе, по мнению членов рабочей группы, необходимо собрать реальные статистические данные, определить и создать соответствующие условия для образования и развития детей с учетом их потребностей.

Соб. инф.

НАШЕ ЗДОРОВЬЕ – В НАДЕЖНЫХ РУКАХ

Введено преподавание на английском языке для иностранных граждан. С 2018 года дипломы академии признаются в Индии. Подписано 17 договоров по организации обучения и практической подготовки обучающихся в клиниках Китая, Турции, Судана, Азербайджана, Индии, Южной Осетии и Абхазии.

Из последнего: Президент РФ Владимир Путин отменил коллектив СОГМА наградой за бескорыстное и массовое участие в борьбе с COVID-19, а ректор меакадемии Олег Ремизов получил благодарственное письмо.

– **Олег Валерьевич, сегодня развитие медицинской науки опережает развитие многих других наук. И, чтобы соответствовать времени, нужна иная система подготовки будущих врачей. Осетинский медвуз к этому готов, он повсеместно отвечает требованиям времени?**

– Этот вопрос говорит о том, что Вы, как журналист, глубоко подготовились и вникли в повестку темы образования. Процесс трансформации СОГМА стал проходить в 2016 году и могу уверенно сказать, что если бы работа не началась, нам бы не удалось в жестких рыночных условиях быть сегодня конкурентоспособными в системе образования. Пришлось менять уклад и форму работы. Сложно было и коллективу, и руководству, не буду лукавить. Идти в ногу со временем теперь значит не только писать ответы на письма и полагаться на взаимодействие с федеральным центром. Необходимо просчитывать все финансовые риски, думая прежде всего о коллективе, о жителях нашей республики. За последние пять лет ломались стереотипы практических навыков, пришлось организовать симуляционный центр. Оказалось это очень интересной и творческой работой. На сегодняшний день студенты могут оттачивать свое мастерство на моделях, манекенах, роботах, симуляторах, разнообразных интерактивных девайсах. Как говорит наша молодежь – «это очень круто!»

– **В продолжение первого вопроса. Расскажите, пожалуйста, о направлениях подготовки. Каких специалистов выпускает вуз? Может вводятся новые направления и специальности?**

– Наверное, сейчас самое время рассказать, что нам с 2016 года удалось впервые получить государственную аккредитацию без малого по двум десяткам специальностям высшего образования, которые ранее не имелись в СОГМА.

КОНЕЧНО, ВО ВРЕМЯ ИЗНУРЯЮЩЕЙ ПАНДЕМИИ НАШИ СОТРУДНИКИ СЕРЬЕЗНО ЗАНЯЛИСЬ ИЗУЧЕНИЕМ ВЗАИМООТНОШЕНИЙ МЕЖДУ ВИРУСОМ COVID-19 И МАКРООРГАНИЗМОМ, ЗАДАЛИСЬ ВОПРОСОМ, ПОЧЕМУ В РЯДЕ СЛУЧАЕВ НАШ ОРГАНИЗМ ТАК БУРНО РЕАГИРУЕТ НА БОЛЕЗНЕТВОРНЫЙ ВИРУС И ЗАПУСКАЕТ ПРОЦЕССЫ САМОУНИЧТОЖЕНИЯ, КАК ВЕРНУТЬ К ОБЫЧНОЙ ЖИЗНИ ТЯЖЕЛО ПЕРЕНЕСШИХ ЭТУ ИНФЕКЦИЮ? НАМ ВАЖНО НАЙТИ ОТВЕТЫ НА ЭТИ И ДРУГИЕ ВОПРОСЫ, ВЕДЬ МЫ НЕ ЗАСТРАХОВАНЫ ОТ ПОЯВЛЕНИЯ НОВЫХ ВИДОВ БИОЛОГИЧЕСКОГО ОРУЖИЯ В БЛИЖАЙШЕМ БУДУЩЕМ. ТАКИМ ОБРАЗОМ, МЫ ДВИЖЕМСЯ ВПЕРЕД И В НЕКОТОРЫХ ОБЛАСТЯХ ОПЕРЕЖАЕМ ОСТАЛЬНЫХ.

– **Комплекс зданий СОГМА исторический, со своей уникальной и неповторимой архитектурой. Это тот самый случай, когда историческая уникальность органична с передовыми технологиями.**

– Нам очень хотелось придать кампусу вид современный, не выбиваясь из общей архитектуры. Да, СОГМА – это не конгломерат «высоток», но нам этого и не нужно, у нас свое неповторимое лицо и оно нам нравится! Мы открыли замечательный, единственный в своем роде в РФ центр инклюзивного образования, где могут заниматься лица с ограниченными возможностями здоровья. Получилось современно и качественно. Это лучшее историческое здание на Кавказе. Вот так, используя старые архитектурные формы, старые кирпичи в сочетании с современными технологиями, мы создали свое лицо и продолжаем создавать. У нас большие планы по реновации, возрождению наших исторических зданий.

– **Мы с Вами общаемся накануне сентября, нового учебного года. Как стать вашим студентом? К тому же студентом не коммерческого отделения, а бюджетного. Есть ли какие-то «бонусы» при поступлении у абитуриентов, которые закончили медколледжи и уже практикуют?**

– В РФ поступление в вузы является стандартной процедурой – это ЕГЭ и сдача внутренних экзаменов для выпускников колледжа. Вузы придерживаются определенных показателей, которые входят в мониторинг. Те вузы, у которых более высокий балл при поступлении, становятся опорными и референсными. Это такие университеты как



Сеченовка, медуниверситет имени Евдокимова и другие, но и у нас показатель при поступлении поднимается ежегодно и увеличивается минимальный проходной балл для тех, кто может сдать документы в наш вуз. В этом году на бюджет прошли те абитуриенты, которые набрали наиболее высокие баллы по ЕГЭ и так называемые «целевики». Следует отдельно отметить тех абитуриентов, которые трудились в ковид-зонах после окончания медицинского колледжа. Администрация врио Главы республики Сергея Ивановича Меняйло выделила им целевые места, и они все без исключения стали нашими студентами.

– **Расскажите, что умеет современный выпускник мединститута? Имею в виду, помимо теории, насколько студенты вовлечены в клиническую практику?**

– Что могут наши выпускники, тут можно сразу добавить и студентов, – показала сама пандемия. Массово пошли и стали работать в красной зоне, нарабатывая собственный опыт, который был, как мы сейчас считаем, на крепком теоретическом фундаменте вузовской подготовки. Выпускники, с большой долей уверенности могут сказать, – это люди, которым не безразлична жизнь человека, и которые готовы отдать свою жизнь, чтобы помочь больному. Я думаю, ответил на Ваш вопрос.

– **Образовательные программы соответствуют международным стандартам?**

– Сложно успеть за научными исследованиями, особенно сложно во всемирном научном «гуле» обозначить и выделить рациональное. И здесь мы не отстаем, поспеваем за другими научными центрами. Где-то даже задаем тон. К примеру, совместно с немецкими коллегами впервые в мировой кардиологической практике разработали на основе искусственного интеллекта метод неинвазивной оценки состояния коронарных сосудов, который, по мнению зарубежных экспертов, откроет новую веху в кардиологии. Промежуточные результаты работы ежегодно представляются на научных форумах, не утаиваются, что способствует, можно сказать, с вирусной скоростью распространению этой идеи в мире. Или другой пример. Наш ученый, педагог Александр Епхийев совместно с коллегами предложил уникальный проект, направленный на раннее выявление рака молочной железы в РСО-А с привлечением студентов СОГМА, практически без каких-либо финансовых вложений. Для нас важно было пойти на опережение, ведь в борьбе с новой коронавирусной инфекцией мы теряем контроль над онкоболезнями. Конечно, во время изнуряющей пандемии наши сотрудники серьезно занялись изучением взаимоотношений между вирусом COVID-19 и макроорганизмом, задались вопросом, почему в ряде случаев наш организм так бурно реагирует на болезнетворный вирус и запускает процессы самоуничтожения, как вернуть к обычной жизни тяжело перенесших эту инфекцию? Нам важно найти ответы на эти и другие вопросы, ведь мы не застрахованы от появления новых видов биологического оружия в ближайшем будущем. Таким образом, мы движемся вперед и в некоторых областях опережаем остальных.

– **Вопрос к специалисту, по Вашему мнению, в чем кроется проблема в работе первичного звена здравоохранения? И почему зачастую пациентам приходится обращаться в столичные клиники?**

– Проблема обращения пациентов в столичные клиники всегда будет актуальна и кроется в том, что все новое всегда начинается из столицы. Родственники и сам больной верят в победу над болезнью и в технологии и

берет лучшее и передовое в столице. Так возьмите европейские страны мира, всегда едут в головные центры и там берут новое. Это проблема не первичного звена. Это желание человека победить болезнь.

– **В нашей медицине есть все, что есть за рубежом. Считаю, что лечиться можно и нужно в своей стране. Хотя факты практической медицинской помощи нередко меня опровергают. По той, наверное, простой причине, что у нас есть все, но не для всех? Как Вы считаете?**

– Хороший вопрос, но он философский. У науки есть только одна общая цель – помочь человеку. Музыканты творят добро и по всему миру берут опыт и отдают свой. Есть специальности, такие как музыкант, врач, педагог – у них не должно быть границ. Они должны знать и владеть всем новым, к примеру, искусственный интеллект в медицине, биоинженеринг, генетическое моделирование, и нельзя ограничивать исследования в этих направлениях. Врач должен знать все самое лучшее, уметь спасти любого человека: военного, ребенка, пожилого. Я не представляю, если умирает близкий человек и говорят, что где-то это заболевание излечивают. Это неправильно. Мы должны учить и нас должны учить. Наука и образование, медицина и музыка должны быть свободны. Это мое личное мнение. В нашем вузе учатся иностранцы, их количество с 2015 года резко увеличилось, практически на 500%, это образовательный туризм, который приносит дивиденды не только для СОГМА, но и всей республике.

ДА, СОГМА – ЭТО НЕ КОНГЛОМЕРАТ «ВЫСОТОК», НО НАМ ЭТОГО И НЕ НУЖНО, У НАС СВОЕ НЕПОВТОРИМОЕ ЛИЦО И ОНО НАМ НРАВИТСЯ! МЫ ОТКРЫЛИ ЗАМЕЧАТЕЛЬНЫЙ, ЕДИНСТВЕННЫЙ В СВОЕМ РОДЕ В РФ ЦЕНТР ИНКЛЮЗИВНОГО ОБРАЗОВАНИЯ, ГДЕ МОГУТ ЗАНИМАТЬСЯ ЛИЦА С ОГРАНИЧЕННЫМИ ВОЗМОЖНОСТЯМИ.

Считается, что один рубль, внесенный в вуз, приносит до девяти рублей в окружающую инфраструктуру. Таким образом, высшее учебное заведение – не городской сателлит, а достойный вариант инвестиций, шаг в гармоничное будущее, лишенный, в отличие от развлекательных сфер и областей привлечения капитала, некоторых сопровождающих их отрицательных стигм.

– **Олег Валерьевич, благодарю Вас за интересную беседу. И напоследок, скажите, как Вы считаете, какова роль руководителя в работе?**

– Наш Северо-Осетинский медицинский вуз имеет свои традиции и историю. Поверьте, на всех площадках, где присутствовал и присутствует наш вуз, с высоко поднятой головой и своим мнением, которое может не всегда совпадать с общепринятой точкой зрения, мы отстаиваем интересы наших студентов и жителей РСО-А. В начале это как-то настораживало, а время показало, что именно так и правильно, ведь руководитель в ответе за всех сотрудников и обучающихся. Когда есть результат работы – это и есть правда и уважение коллектива и тех структур, с которыми приходится взаимодействовать.

Ляна БАТАЕВА

ПАМЯТЬ

Умел любить и дружить...



Ушел из жизни Вячеслав Гулуев, кинооператор, бессменный руководитель Союза кинематографистов Северной Осетии. Совсем недавно, в марте, мы отмечали 80 лет со дня его рождения: вышел большой юбилейный материал в газете «Владикавказ»...

«Дети войны» – к этому поколению относился Вячеслав Гулуев. Он родился в 1941 году. Отец мальчика погиб в кровопролитных боях под Курском. Природа наделила ребенка умением видеть прекрасное. С детства он стал интересоваться тем, как это прекрасное можно запечатлеть: не расставался с подаренным ему мамой фотоаппаратом, ходил на все киносеансы в сельский клуб.

После окончания средней школы в 1958 году решил поступать на актерский факультет ВГИКа. Приемная комиссия отметила его незаурядные внешние данные и фотогеничность, но не вполне осталась довольна его русским языком: ему посоветовали больше работать над произношением. Не поступив в первый раз во ВГИК, он вернулся домой, в Осетию: надо было помогать матери. Юноша устроился бетонщиком на завод «Электроцинк». Но мечта о кино продолжала жить в нем. Северо-Кавказская студия кинохроники располагалась тогда на улице Ботоева, 5 (в здании нынешнего Дома кино). Туда он и пришел ассистентом кинооператора к большому мастеру – Хазби Короеву. Уроки Хазби Короева для одаренного юноши не прошли даром: в 1963 году он поступил во ВГИК на операторский факультет, в мастерскую игрового кино Бориса Волчека (отец известного театрального режиссера Галины Волчек).

60-е годы прошлого века были в отечественном кино временем открытий: это была знаменитая «оттепель» – время неслышанной внутренней свободы, время творческих открытий и свершений.

Первой курсовой работой в качестве кинооператора для студента Гулуева стала экранизация повести Михаила Булгакова «Роковые яйца» (режиссер – Юсуп Даниялов), в которой успешно снялась Светлана Дружинина (тогда она тоже была еще студенткой ВГИКа). В годы учебы во ВГИКе завязалась дружба с режиссером Германом Гудиевым, которую Вячеслав Гулуев пронес через всю жизнь. В последнем, юбилейном интервью газете «Владикавказ» он сказал: «При жизни у Германа вышло в свет три книги. Многие остались неопубликованными. Моя задача номер один – издать сборник его произведений». Не успел...

Еще Вячеслав Гулуев планировал издать все, что связано с творчеством его супруги – великой осетинской танцовщицы Альбины Баевой. В домашнем архиве хранились ее записи размышлений о хореографии, ее зарисовки, афиши и многое другое. Они поженились в 1974 году. Она ушла до обидного рано...

37 лет возглавлял Вячеслав Гулуев региональное отделение Союза кинематографистов. Это – единственный такой случай в нашей стране. Возглавлял и во времена СССР, и во времена распада СССР, и в постперестроечное время... В самые тяжелые годы Дом кино под его руководством ни на день не прекращал своей работы.

Светлая память! Вечный покой!

Редакция газеты «Владикавказ»

УАЦАМОНГÆ

ИРОН «ÆРТÆ» ÆМÆ ÆРТÆНЫСАНОН ТЕОРИ

Ирон адæммæ цы табуыг нымæцтæ ис, уыдонæй сæйрагдæртыл нымæйæм «æртæ» æмæ «авд». Уыцы дыууæ табуыг нымæцтæ ирон адæммæ ахадгæдæр уыдис æмæ у «авд», æвæццæгæн, дзуæрттимæ баст кæй у, нæхи фыдæлтыккон монон культурæимæ æнгомдæр кæй у, уымæ гæсгæ.

Дыууынаем æнусы зонады Жорж Дюмезиль у, æмбал кæмæн нæй, ахæм диссаджы фæзынд. Нæ уыдис æндæр ахæм ахуыргонд, уыйау æмхуызон арф чи зыдта ромаг пантеоны структурæ дæр æмæ уыбаг æвзаджы мивдисджыты ифтындзæджы лыстæг хицæндзинæдтæ дæр. Нырыккон ахуыргæндты бон нæма у сæ зонадон авналæнты уыйбæрц æгæрон зониндзинæдтыл аххæссын.

Фæлæ уæддæр, Дюмезиль ном дзургæйæ, нæ сæры фыццаджыдæр цы хуыды фегуыры, уый вæййы индоевропæйаг адæмты – ромæгты, скандинавæгты, ирайнагты, индоариты – царды æртæнысанон теорийы тыххæй. Алы бындурон зонадон æцæгдзинад дæр куыд вæййы, афтæ бынтон хуымæтæг у Дюмезиль хуыды дæр. Незамантæй фæстæмæ индоевропæйаг адæмтæм бæрæг дарынц царды æртæ нысаниуæджы: дини (табу кæныны) хæстон æмæ хæдзарадон (зæхкусджытæ æмæ æрмдæснытæ). Ахæм æртæ хайыл дих цардыуаг йæ фæд ныуагъта зондахасты дæр, бæлвырддæр та уыцы адæмты дин æмæ мифологийы.

Дюмезиль æртæнысанон теорийы бирæвæрсыг тых уый мидæг ис, æмæ абстрактон æрхуыдыдзинæдтыл арæст кæй нæу. Уый райгуырдис царды социалон æцæгдзинадтæ лæмбынæг рафæлхатыны руаджы. Уымæ гæсгæ йын кæддæриддæр фидар бынат уыдзæн канд индоевропæйаг нæ, фæлæ индоевропæйаг чи нæу, уыцы адæмты кадджыты дини системæты, мифты, таурæгъты дæр.

ЛÆВÆРТТЫ МОТИВ

Ацы мотивыл арæх сæмбæлæн ис мифты æмæ фольклоры. Ныхас дзы фæцæуы, хуыцæуттæ адæмæн цы лæвæрттæ ракæнынц, уыдон тыххæй, иуæй-иу хатт та хъæбатыртæ – кæрæдзийæн. Уыцы лæвæртты хуыцты бæлвырдæй зынынц æртæ нысаниуæджы: дини (магион), хæстон æмæ хæдзарадон.

Авæстæйы диссаджы нозтæн ис Хуыцауы нысаниуæг æмæ лæвар кæны:



Æртæнысанон теори æрхуыдыгæнæг – зындгонд францаг ахуыргонд Жорж Дюмезиль

хъæбатыртæн сæ хæстон уæрдæттыл – тых æмæ хъару (2-аг нысаниуæг); сылгоймæгтæн – бирæ æмæ диссаджы хорз цот (3-аг нысаниуæг); кувны тексттæ кæсджытæн – сусæгты хуыды æргом кæныны æмæ уæлтæмæн (1-аг, дæсны фæрсыны æмæ уæларвон тыхты руаджы дзæбæх кæныны («шаманты») функции).

ЛÆВÆРТТÆ-СИМВОЛТÆ

Классикон дæнцæг – хуыцæуттæ скифтæн балæвар кодтой сызгæрин гутон æмæ æфсондз, сызгæрин цирхъ, сызгæрин кæхц. Ацы сюжетыл Дюмезиль бакуыста тынг биноныгæй. Сюжеты символтæ æнцонæмбарæн сты, гутон æмæ æфсондз амоныц æртыккаг – хæдзарадон нысаниуæг, цирхъ – дыккаг (хæстон), кæхц – фыццаг, (дини нысаниуæг).

Гермайнаг мифологийы ис ахæм хабар: хъæды æхсинтæ хъæбатырæн лæвар кæнынц æртæ дзаумайы – къухдарæн, æхсаргард æмæ гуыдын. Гуыдын æмæ æхсаргарды нысаниуæг æмбæртстгонд у. Къухдарæнæн та ис магион нысаниуæг æмæ, дызæрддыггæн нæу, фыццаг нысаниуæгæхæссæг дзаума кæй у.

ИРОН «ÆРТÆ» ÆМÆ ÆРТÆНЫСАНОН ТЕОРИ

Геродот куыд дзуры, афтæмæй персаг паддзах Ксеркс Грекы ныхмæ стæры рацæуыны агъоммæ Геллеспонты донкьубалæгыл хизгæйæ куывд куы фæцис, уæд доны ныппæрста кæхц, сызгæрин дурын æмæ персаг цирхъ. Ам дурын

æвдисы хъæздыгдзинад (3-аг нысаниуæг), цирхъ амоны дыккаг нысаниуæг, кæхц та, æндæр рæтты куыд вæййы, афтæ – кувæн мигæнæн. Афтæ Ксерксы лæвæрттæ Геллеспонтæн æнцонæй сæ бынат ахсынц æртæнысанон схемæйы.

ÆРТÆ ÆФСЫМÆРЫ – ÆРТÆ НЫСАНИУÆДЖЫ

Этногенетиконкадджыты, аргъæутты, мифологийы арæх æртæ хъæбатыры вæййынц æфсымæртæ. Уым диссагæй ныцы ис. Бирæадæмхæттытæ нымæц «æртæ» нымæйы табуыагыл. Цымыдисаг уый у, æмæ æртæ æфсымæрæй алкæмæн дæр цы минуджытæ лæвæрд фæцæуы, уым тынг æргомæй фæзынынц æртæ нысаниуæджы хицæндзинæдтæ. Дюмезиль тынг ирдæй равдыста уый скифаг, индийаг æмæ рагон ирайнаг æрмæгæй. Сæ иу – дзуарылæг, иннæ – хæстон, æртыккаг – хæдзарадон кусæг. Уыцы темæйыл ма фембæлæн ис ирон адæмы мыггæгты тыххæй фыдæлтыккон таурæгъты дæр. Хуссар Ирыстоны фыст чи æрцыд, иу ахæм таурæгъмæ гæсгæ ирон адæмы рагфыдæлтæ уыдысты æртæ æфсымæры: Sidæmon, Qusæg æмæ Æghuza. Бирæ куы фæцардысты, уæд фæстагмæ сæ зæрды æрæфтыди байуарын. Уаринаг та сын уыдис æртæ дзаумайы: сызгæрин цирхъ, сызгæрин хуымац æмæ сызгæрин пурти. Хуымац æрхауд Сидæмонмæ. Æгъуызмæ æрхауд цирхъ, пурти – Хуысæгмæ. Хуымац цас даргъ уыд, уыйас

рапарахат, рабирæ Сидæмоны мыггæг. Æгъуызмæ æрхаудта цирхъ æмæ хæстон намыс баззад йæ фæстагæттæн. Пурти фæцис Хуысæджы хай, æмæ йæ байзæддаг цардысты кад æмæ радæй.

Æнгæс кадджытæ ссарæм канд индоевропæйаг дунейы нæ, фæлæ дарддæр дæр, зæгъæм, тюркаг адæмхæттытæм. Иу казахæ кадæгмæ гæсгæ казахæ адæм рацыдысты æртæ æфсымæрæй: Адай, Аргхын æмæ Усунæй. Адайæн хуыцæуттæ ралæвар кодтой фат, Аргхынæн – фыссынад, Усунæн фыййауы лæдзæг. Уымæ гæсгæ Адайæ чи рацыд, уыдон цард æнгом баст æрцыды хæстон стæртимæ, Аргхыны фæдонтæн баззад ахуырад, Усунæ байзæддагæн та – фыййау цæуын. Зæгъын хъæуы уый, æмæ «фыст», «ахуырад» кæй сты баст фыццаг нысаниуæгимæ, уымæн æмæ ныхас хуымæтæджы ахуырадыл нæ цæуы, фæлæ «кувæн» текстты сусæгдзинад æргом кæныныл. Сербаг эпосы кæлæнгæнæг Крабат бардзырд радта, цæмæй диссагты чыныг денджызы баппарой. Уырдыгæй зыны фыццаг нысаниуæджы мотив. Къарол Артур æмæ ирон кадджыты хъæбатыр Батрадз та зæгъынц, цæмæй денджызы баппарой цирхъ. Ай та дыккаг нысаниуæджы мотив у.

ÆРТÆНЫСАНОН ÆУУÆЛТÆ СЛАВЯЙНАГ МИФОЛОГИ ÆМÆ ЭПОСЫ

Славянтæн сæ мифологийы куыд у, афтæ сæ эпосы дæр бæрæг дары æртæнысанон теори. Рагон славяйнаг хуыцæуттæ Перун æмæ Велес бæлвырд хæссынц дыккаг æмæ æртыккаг нысаниуæджытæ. Перун тæссаг Хуыцау у – хæсты бардуаг, Велес – фосыл аудæг Хуыцау.

Бæстæмæ æртхырагæнæг æртæ бæллæхы. Персы паддзах Дарий I (нæ дуджы агъоммæ 521—486-æм азты) йæ фыстытæй иуы куы Аурамаздæмæ: «Аурамаздæ уадз ацы бæстæ бахиза знагæй, æвзæр тыллæгæй (фыдзæй), сайдæй; а-бæстæм знаджы æфсад куыд не 'рбабырса, фыдзæй хызт куыд уа, сайд дзы куыд нæ уа, уыцы хорзæх курын Аурамаздæйæ».

Æнцонæй зыны, Дарий Аурамаздæмæ кувгæйæ йæ бæстæ цы æртæ бæллæхæй бахизын куры, уыдон кæй сты æртæ социалон нысаниуæджы æнгæс: хæстон (знаджы æфсад), хæдзарадон («æвзæр тыллæг»), динон («сайд»).

Æрмæг бацæттæ кодта
КЪУДУХТЫ Маринæ

ТЕЛЕНЕДЕЛЯ:
23.08 – 29.08

ПОНЕДЕЛЬНИК, 23.08

ПЕРВЫЙ

05.00, 09.25 Телеканал «Доброе утро».
09.00, 03.00 Новости.
09.50 Жить здорово! [16+].
10.55 Модный приговор. [6+].
12.00, 15.00 Новости (с субтитрами).
12.15, 17.00, 01.15 Время покажет. [16+].
15.15 Давай поженимся! [16+].
16.00 Мужское / Женское. [16+].
18.00 Вечерние новости (с субтитрами).
18.40 На самом деле. [16+].
19.45 Пусть говорят. [16+].
21.00 Время.
21.30 Т/с «Шифр». [16+].
23.30 Вечерний Ургант. [16+].
00.10 Д/ф «Бриллиантовая ручка короля комедии». К 100-летию Якова Костюковского. [12+].
03.05 «Время покажет». [16+].

РОССИЯ 1

05.00, 09.25 «Утро России».
09.00, 14.30, 21.05 Вести. Местное время.
09.55 О самом главном. [12+].
11.00, 14.00, 17.00, 20.00 Вести.
11.35 Судьба человека с Борисом Корчевниковым. [12+].
12.45, 18.45 «60 минут». [12+].
14.55, 02.40 Т/с «Дует по праву». [12+].
17.15 Андрей Малахов. Прямой эфир. [16+].
21.20, 22.35 Т/с «Водоворот». [12+].
00.55 Х/ф «Кузнец моего счастья». [12+].
04.10 Т/с «Женщины на грани». [16+].
04.50 Перерыв в вещании.

НТВ

04.40 Т/с «Лесник. Своя земля». [16+].
06.30 Утро. Самое лучшее. [16+].
08.00, 10.00, 13.00, 16.00, 19.00, 23.30 Сегодня.
08.25, 10.25 Т/с «Морские дьяволы. Судьбы». [16+].
13.25 Чрезвычайное происшествие.
14.00 Место встречи.
16.25 ДНК. [16+].
18.30, 19.40 Т/с «Шеф. Новая жизнь». [16+].
21.15 Т/с «Пёс». [16+].
23.45 Т/с «Живой». [16+].
03.30 Т/с «Скелет в шкафу». [16+].
03.55 Т/с «Адвокат». [16+].

КУЛЬТУРА

06.30 Пешком...
07.00 Легенды мирового кино.
07.35 Х/ф «Директор».
10.00, 15.00, 19.30, 23.40 Новости культуры.
10.15 Моя любовь – Россия!
10.45 Д/ф «Гость из будущего. Исайя Берлин».
11.20 Голливуд Страны Советов.
11.35 Линия жизни.
12.30 Спектакль «Король Лир».
14.40 Цвет времени.
15.05, 22.50 Д/с «Загадки Древнего Египта».
15.55 Д/ф «И не дышать над вашим чудом, Монферран... Исаакиевский собор».
16.20, 00.00 Т/с «Отцы и дети».
17.10, 02.30 Михаил Чехов. Чувство целого.
17.40, 00.45 Людвигу ван Бетховену посвящается...
18.45, 01.50 Иностранное дело.
19.45 Д/ф «Тайна двух океанов». Иду на погружение!
20.30 «Спокойной ночи, малыши!»
20.45 Х/ф «Шумный день».
22.20 Д/ф «Танковый Армагеддон». День разгрома фашистов в Курской битве.

ТВ ЦЕНТР

06.00, 07.50 «Настроение».
07.35 «Выборы-2021». [12+].
08.10 Х/ф «Медовый месяц». [0+].
10.10 Д/ф «Людмила Касаткина. Ущрошение строптивой». [12+].
10.55 Д/с «Актерские судьбы». [12+].
11.30, 14.30, 17.50, 22.00 «События».
11.55, 00.00, 05.45 «Петровка, 38». [16+].
12.10 Т/с «Коломбо». [12+].
13.40, 05.05 «Мой герой». [12+].
14.55 «Город новостей».
15.10, 02.55 Т/с «Аватория». [16+].
16.50 Д/ф «Вокруг смеха за 38 дней». [12+].
18.15 Х/ф «Отель «Толедо». [12+].
22.30 Д/с «Истории спасения». [16+].
23.05 «Знак качества». [16+].

00.15 Д/с «Дикие деньги». [16+].
00.55 Д/ф «Татьяна Пельтцер. Бабушка-скандал». [16+].
01.40 Д/ф «Актерские драмы. Предательское лицо». [12+].
02.20 Д/ф «Шестидневная война. Ошибка резидентов». [12+].

ДОМАШНИЙ

06.30, 02.05 Д/с «Реальная мистика». [16+].
07.30 По делам несовершеннолетних. [16+].
09.10 Давай разведёмся! [16+].
10.15, 04.40 Тест на отцовство. [16+].
12.25, 03.50 Д/с «Понять. Простить». [16+].
13.30, 03.00 Д/с «Порча». [16+].
14.00, 03.25 Д/с «Знахарка». [16+].
14.35 Х/ф «Бойся желаний своих». [16+].
19.00 Х/ф «Нелюбовь». [16+].
22.55 Т/с «Восток-Запад». [16+].

РЕН ТВ

05.00 «Территория заблуждений» с Игорем Прокопенко. [16+].
06.00 «Документальный проект». [16+].
07.00 «С бодрым утром!» [16+].
08.30, 12.30, 16.30, 19.30, 23.00 «Новости». [16+].
09.00 Засекреченные списки. [16+].
11.00 «Как устроен мир с Тимофеем Баженовым». [16+].
12.00, 16.00, 19.00 «Информационная программа 112». [16+].
13.00 «Загадки человечества с Олегом Шишкиным». [16+].
14.00 «Невероятно интересные истории». [16+].
15.00 Документальный спецпроект. [16+].
17.00 «Тайны Чапман». [16+].
18.00 «Самые шокирующие гипотезы». [16+].
20.00 Х/ф «Первое убийство». [16+].
22.00 «Водить по-русски». [16+].
23.30 «Неизвестная история». [16+].
00.30 Т/с «Спартак: Кровь и песок». [18+].
01.35 Т/с «Спартак: Боги арены». [18+].
03.15 Х/ф «В активном поиске». [16+].
ТНТ (+0)
07.00 «Битва экстрасенсов». [16+].
08.25, 09.00, 09.30, 10.00, 10.30, 11.00, 11.30, 12.00, 12.30, 18.00, 18.30 Т/с «СашаТаня». [16+].
13.00, 13.30, 14.00, 14.30 Т/с «Интерны». [16+].
15.00, 15.30, 16.00, 16.30, 17.00, 17.30 Т/с «Универ». [16+].
19.00, 19.30, 20.00, 20.30 Т/с «Патриот». [16+].
21.00 «Где логика?» [16+].
22.00, 23.00 «Stand up. Дайджест». [16+].
00.00 Т/с «Измены». [16+].
01.00 «Такое кино!» [16+].
01.30, 02.20 «Импровизация». [16+].
03.10 «Comedy Баттл». [16+].
04.00 «Открытый микрофон». [16+].

ПЯТЫЙ КАНАЛ РОССИЯ

05.00, 09.00, 13.00, 17.30, 03.15 «Известия». [16+].
05.25, 06.10, 07.00, 07.55, 08.55, 09.25, 10.15, 11.15, 12.15, 13.25, 13.35, 14.35, 15.30, 16.25 Т/с «Глухарь. Продолжение». [16+].
17.45, 18.40 Т/с «Условный мент-2». [16+].
19.35, 20.30, 00.30 Т/с «След». [16+].
23.10 Т/с «Филин». [16+].
00.00 «Известия. Итоговый выпуск». [16+].
01.15, 02.20 Т/с «Прокурорская проверка». [16+].
03.25, 03.55 Т/с «Детективы». [16+].

«АЛАНИЯ» – КАНАЛ «РОССИЯ 1»

05.07; 05.35; 07.07; 07.35 – Местное время. Вести-Ирыстон. Утро
06.07; 06.35; 08.07; 08.35 – Местное время. Вести-Алания. Утро
09.00 – Местное время. Вести-Ирыстон
09.25 – Аланийский райсом
09.55 – Канал «Россия 1»
14.30 – Местное время. Вести-Алания
21.05 – Местное время. Вести-Алания

«АЛАНИЯ» – КАНАЛ «РОССИЯ 24»

10.00 – Россия 24. Местное время
10.30 – Канал «Россия 24»
15.00 – Россия 24. Местное время
15.30 – Канал «Россия 24»
17.30 – Россия 24. Местное время
17.50 – Канал «Россия 24»

ВТОРНИК, 24.08

ПЕРВЫЙ

[12+].
05.00, 08.00, 09.25 Телеканал «Доброе утро».
07.00 Выборы-2021.
09.00, 03.00 Новости.
09.50 Жить здорово! [16+].
10.55 Модный приговор. [6+].
12.00, 15.00 Новости (с субтитрами).
12.15, 17.00, 01.15, 03.05 Время покажет. [16+].
15.15 Давай поженимся! [16+].
16.00 Мужское / Женское. [16+].
18.00 Вечерние новости (с субтитрами).
18.40 На самом деле. [16+].
19.45 Пусть говорят. [16+].
21.00 Время.
21.30 Т/с «Шифр». [16+].
23.30 Вечерний Ургант. [16+].
00.10 Д/ф «Маргарита Терехова. Одна в Зазеркалье». [12+].

РОССИЯ 1

05.00, 09.25 «Утро России».
09.00, 14.30, 21.05 Вести. Местное время.
09.55 О самом главном. [12+].
11.00, 14.00, 17.00, 20.00 Вести.
11.35 Судьба человека с Борисом Корчевниковым. [12+].
12.45, 18.45 «60 минут». [12+].
14.55, 02.20 Т/с «Дует по праву». [12+].
17.15 Андрей Малахов. Прямой эфир. [16+].
21.20, 22.25 Т/с «Водоворот». [12+].
23.30 «Новая волна-2021».
04.10 Т/с «Женщины на грани». [16+].
04.58 Перерыв в вещании.

НТВ

04.40 Т/с «Лесник. Своя земля». [16+].
06.30 Утро. Самое лучшее. [16+].
08.00, 10.00, 13.00, 16.00, 19.00, 23.30 Сегодня.
08.25, 10.25 Т/с «Морские дьяволы. Судьбы». [16+].
13.25 Чрезвычайное происшествие.
14.00 Место встречи.
16.25 ДНК. [16+].
18.30, 19.40 Т/с «Шеф. Новая жизнь». [16+].
21.15 Т/с «Пёс». [16+].
23.45 Т/с «Живой». [16+].
03.30 Т/с «Скелет в шкафу». [16+].
03.55 Т/с «Адвокат». [16+].

КУЛЬТУРА

06.30 Пешком...
07.00, 15.05, 22.50 Д/с «Загадки Древнего Египта».
07.45 Легенды мирового кино.
08.15 Х/ф «Шумный день».
09.50, 14.40, 18.35 Цвет времени.
10.00, 15.00, 19.30, 23.40 Новости культуры.
10.15 Моя любовь – Россия!
10.45 Academia.
11.35 Голливуд Страны Советов.
11.50 Абсолютный слух.
12.30 Спектакль «Не будите мадам».
15.55 Д/с «Империя Королёва».
16.20, 00.00 Т/с «Отцы и дети».
17.10, 02.25 Михаил Чехов. Чувство целого.
17.40, 00.45 Людвигу ван Бетховену посвящается...
18.45, 01.45 Иностранное дело.
19.45 Д/ф «Доживем до понедельника». Счастье – это когда тебя понимают».
20.30 «Спокойной ночи, малыши!»
20.45 Х/ф «Наш дом».
22.20 Д/с «Роман в камне».
03.00 Перерыв в вещании.

ТВ ЦЕНТР

06.00, 07.50 «Настроение».
07.35 «Выборы-2021». [12+].
08.20 Х/ф «Человек родился». [12+].
10.20, 04.15 Д/ф «Алексей Смирнов. Клоун с разбитым сердцем». [12+].
11.30, 14.30, 17.50, 22.00 «События».
11.55, 00.00, 05.45 «Петровка, 38». [16+].
12.10 Т/с «Коломбо». [12+].
13.40, 05.05 «Мой герой». [12+].
14.55 «Город новостей».
15.10, 02.55 Т/с «Аватория». [16+].
16.55 Д/ф «Чарующий акцент». [12+].
18.15 Т/с «Клетка для сверчка». [12+].
22.30 «Вся правда». [16+].
23.05 Д/ф «Евгений Жариков. Две семьи, два предательства». [16+].
00.15 «Хроники московского быта». [12+].
00.55 Д/ф «Бес в ребро». [16+].
01.35 Д/с «Советские мафии». [16+].
02.15 Д/ф «Успех одноглазого министра».

ДОМАШНИЙ

06.30, 02.05 Д/с «Реальная мистика». [16+].
07.20 По делам несовершеннолетних. [16+].
08.55 Давай разведёмся! [16+].
10.00, 04.30 Тест на отцовство. [16+].
12.10, 03.40 Д/с «Понять. Простить». [16+].
13.20, 02.50 Д/с «Порча». [16+].
13.50, 03.15 Д/с «Знахарка». [16+].
14.25 Х/ф «Верни мою жизнь». [16+].
19.00 Х/ф «Любовь с ароматом кофе». [16+].
23.00 Т/с «Восток-Запад». [16+].
06.10 «6 кадров». [16+].

РЕН ТВ

05.00 «Территория заблуждений» с Игорем Прокопенко. [16+].
06.00 «Документальный проект». [16+].
07.00 «С бодрым утром!» [16+].
08.30, 12.30, 16.30, 19.30, 23.00 «Новости». [16+].
09.00 Засекреченные списки. [16+].
11.00 «Как устроен мир с Тимофеем Баженовым». [16+].
12.00, 16.00, 19.00 «Информационная программа 112». [16+].
13.00 «Загадки человечества с Олегом Шишкиным». [16+].
14.00 «Невероятно интересные истории». [16+].
15.00 «СОВБЕЗ». [16+].
17.00, 04.05 «Тайны Чапман». [16+].
18.00, 03.20 «Самые шокирующие гипотезы». [16+].
20.00 Х/ф «Мег: Монстр глубины». [16+].
22.05 «Водить по-русски». [16+].
23.30 «Знаете ли вы, что?» [16+].
00.30 Т/с «Спартак: Боги арены». [18+].
ТНТ (+0)
07.00 «Битва экстрасенсов». [16+].
08.25 «Битва дизайнеров». [16+].
09.00, 09.30, 10.00, 10.30, 11.00, 11.30, 12.00, 12.30, 18.00, 18.30 Т/с «СашаТаня». [16+].
13.00, 13.30, 14.00, 14.30 Т/с «Интерны». [16+].
15.00, 15.30, 16.00, 16.30, 17.00, 17.30 Т/с «Универ». [16+].
19.00, 19.30, 20.00, 20.30 Т/с «Патриот». [16+].
21.00, 01.00, 01.55 «Импровизация». [16+].
22.00, 23.05 «Женский стендап». [16+].
00.05 Т/с «Измены». [16+].
02.45 «Comedy Баттл». [16+].
03.40, 04.30, 05.20 «Открытый микрофон». [16+].
06.10, 06.30 «ТНТ. Best». [16+].

ПЯТЫЙ КАНАЛ РОССИЯ

05.00, 09.00, 13.00, 17.30, 03.15 «Известия». [16+].
05.25, 06.10, 06.55, 07.50, 08.45, 09.25, 10.05, 11.00, 12.00, 13.25, 14.25 Т/с «Глухарь. Продолжение». [16+].
15.25, 16.25 Т/с «Глухарь. Возвращение». [16+].
17.45, 18.40 Т/с «Условный мент-2». [16+].
19.35, 20.25, 21.25, 22.20, 00.30 Т/с «След». [16+].
23.10 Т/с «Филин». [16+].
00.00 «Известия. Итоговый выпуск». [16+].
01.15, 02.20 Т/с «Прокурорская проверка». [16+].
03.25, 03.55, 04.30 Т/с «Детективы». [16+].

«АЛАНИЯ» – КАНАЛ «РОССИЯ 1»

05.07; 05.35; 07.07; 07.35 – Местное время. Вести-Ирыстон. Утро
06.07; 06.35; 08.07; 08.35 – Местное время. Вести-Алания. Утро
09.00 – Местное время. Вести-Ирыстон
09.25 – Выборы 2021
09.55 – Канал «Россия 1»
14.30 – Местное время. Вести-Алания
21.05 – Местное время. Вести-Алания

«АЛАНИЯ» – КАНАЛ «РОССИЯ 24»

10.00 – Россия 24. Местное время
10.30 – Канал «Россия 24»
17.30 – Россия 24. Местное время
17.50 – Канал «Россия 24»



СРЕДА, 25.08

ПЕРВЫЙ

05.00, 09.25 Телеканал «Доброе утро».
09.00, 03.00 Новости.
09.50 Жить здорово! [16+].
10.55 Модный приговор. [6+].
12.00, 15.00 Новости (с субтитрами).
12.15, 17.00, 01.15, 03.05 Время покажет. [16+].
15.15 Давай поженимся! [16+].
16.00 Мужское / Женское. [16+].
18.00 Вечерние новости (с субтитрами).
18.40 На самом деле. [16+].
19.45 Пусть говорят. [16+].
21.00 Время.
21.30 Т/с «Шифр». [16+].
23.30 Вечерний Ургант. [16+].
00.10 Д/ф «Георгий Данелия. Небеса не обманешь». [16+].

РОССИЯ 1

05.00, 09.25 «Утро России».
09.00, 14.30, 21.05 Вести. Местное время.
09.55 О самом главном. [12+].
11.00, 14.00, 17.00, 20.00 Вести.
11.35 Судьба человека с Борисом Корчевниковым. [12+].
12.45, 18.45 «60 минут». [12+].
14.55, 02.20 Т/с «Дуэт по праву». [12+].
17.15 Андрей Малахов. Прямой эфир. [16+].
21.20, 22.25 Т/с «Водоворот». [12+].
23.30 «Новая волна-2021».
04.10 Т/с «Женщины на грани». [16+].
04.58 Перерыв в вещании.

НТВ

04.40 Т/с «Лесник. Своя земля». [16+].
06.30 Утро. Самое лучшее. [16+].
08.00, 10.00, 13.00, 16.00, 19.00, 23.30 Сегодня.
08.25, 10.25 Т/с «Морские дьяволы. Судьбы». [16+].
13.25 Чрезвычайное происшествие.
14.00 Место встречи.
16.25 ДНК. [16+].
18.30, 19.40 Т/с «Шеф. Новая жизнь». [16+].
21.15 Т/с «Пёс». [16+].
23.45 Т/с «Живой». [16+].
03.30 Т/с «Скелет в шкафу». [16+].
04.00 Т/с «Адвокат». [16+].

КУЛЬТУРА

06.30 Пешком...
07.00, 15.05, 22.50 Д/с «Загадки Древнего Египта».
07.45 Легенды мирового кино.
08.15 Х/ф «Наш дом».
09.50, 18.40, 22.35 Цвет времени.
10.00, 15.00, 19.30, 23.40 Новости культуры.
10.15 Моя любовь – Россия!
10.45 Academia.
11.35 Голливуд Страны Советов.
11.50 Абсолютный слух.
12.30 Спектакль «Сирано де Бержерак».
15.55 Д/с «Империя Королёва».
16.20, 00.00 Т/с «Отцы и дети».
17.10, 02.25 Михаил Чехов. Чувство целого.
17.40, 00.45 Людвигу ван Бетховену посвящается...
18.45, 01.45 Иностранное дело.
19.45 Д/ф «12 стульев». Держите гроссмейстера!»
20.30 «Спокойной ночи, малыши!»
20.45 Х/ф «9 дней одного года».
03.00 Перерыв в вещании.

ТВ ЦЕНТР

06.00, 07.50 «Настроение».
07.35 «Выборы-2021». [12+].
08.15 Х/ф «Всадник без головы». [0+].
10.15, 04.10 Д/ф «Александр Белявский. Последний побег». [12+].
11.30, 14.30, 17.50, 22.00 «События».
11.55, 00.00, 05.45 «Петровка, 38». [16+].
12.10 Т/с «Коломбо». [12+].
13.40, 05.05 «Мой герой». [12+].
14.55 «Город новостей».
15.10, 02.50 Т/с «Аквагория». [16+].
16.55 Д/ф «Семейные драмы. Несчастный кинобрак». [12+].
18.15 Т/с «Железный лес». [12+].
22.30 Д/с «Обложка». [16+].
23.05 Д/ф «90-е. Голые Золушки». [16+].
00.15 «Прощание». [16+].
00.55 «Знак качества». [16+].
01.40 «Вся правда». [16+].
02.10 Д/ф «Брежневу брошен вызов». [12+].

ДОМАШНИЙ

06.30, 06.15 «6 кадров». [16+].

06.40, 02.15 Д/с «Реальная мистика». [16+].
07.35 По делам несовершеннолетних. [16+].
09.40 Давай разведёмся! [16+].
10.45, 04.35 Тест на отцовство. [16+].
12.55, 03.45 Д/с «Понять. Простить». [16+].
14.00, 02.55 Д/с «Порча». [16+].
14.30, 03.20 Д/с «Знахарка». [16+].
15.05 Х/ф «Нелюбовь». [16+].
19.00 Т/с «Разве можно мечтать о большем». [16+].
23.05 Т/с «Восток-Запад». [16+].

РЕН ТВ

05.00 «Территория заблуждений» с Игорем Прокопенко. [16+].
06.00 «Документальный проект». [16+].
07.00 «С бодрым утром!» [16+].
08.30, 12.30, 16.30, 19.30, 23.00 «Новости». [16+].
09.00 Засекреченные списки. [16+].
11.00 «Как устроен мир с Тимофеем Баженовым». [16+].
12.00, 16.00, 19.00 «Информационная программа 112». [16+].
13.00, 23.30 «Загадки человечества с Олегом Шишкиным». [16+].
14.00 «Невероятно интересные истории». [16+].
15.00 «Неизвестная история». [16+].
17.00, 04.15 «Тайны Чапман». [16+].
18.00, 03.25 «Самые шокирующие гипотезы». [16+].
20.00 Х/ф «Добро пожаловать в рай». [16+].
22.10 «Смотреть всем!» [16+].
00.30 Т/с «Спартак: Боги арены». [18+].
01.45 Т/с «Спартак: Возмездие». [18+].

ТНТ

07.00 «Битва экстрасенсов». [16+].
08.25 «Мама Life». [16+].
09.00, 09.30, 10.00, 10.30, 11.00, 11.30, 12.00, 12.30, 18.00, 18.30 Т/с «СашаТаня». [16+].
13.00, 13.30, 14.00, 14.30 Т/с «Интерны». [16+].
15.00, 15.30, 16.00, 16.30, 17.00, 17.30 Т/с «Универ». [16+].
19.00, 19.30, 20.00, 20.30 Т/с «Патриот». [16+].
21.00 «Двое на миллион». [16+].
22.00, 23.00 «Stand up». [16+].
00.00 Т/с «Измены». [16+].
01.00, 01.55 «Импровизация». [16+].
02.45 «Comedy Баттл». [16+].
03.40, 04.30, 05.20 «Открытый микрофон». [16+].
06.10, 06.35 «ТНТ. Best». [16+].

ПЯТЫЙ КАНАЛ РОССИЯ

05.00, 09.00, 13.00, 17.30, 03.15 «Известия». [16+].
05.25, 06.10, 07.00, 07.55 Т/с «Глухарь. Продолжение». [16+].
08.50, 09.25, 10.15, 11.15, 12.15, 13.25, 13.35, 14.30, 15.30, 16.30 Т/с «Глухарь. Возвращение». [16+].
17.45, 18.40 Т/с «Условный мент-2». [16+].
19.35, 20.30, 21.30, 22.20, 00.30 Т/с «След». [16+].
23.10 Т/с «Филин». [16+].
00.00 «Известия. Итоговый выпуск». [16+].
01.15, 02.20 Т/с «Прокурорская проверка». [16+].
03.25, 03.55, 04.30 Т/с «Детективы». [16+].

«АЛАНИЯ» –

КАНАЛ «РОССИЯ 1»

05.07; 05.35; 07.07; 07.35 – Местное время. Вести-Ирыстон. Утро
06.07; 06.35; 08.07; 08.35 – Местное время. Вести-Алания. Утро
09.00 – Местное время. Вести-Ирыстон
09.25 – Выборы 2021
09.55 – Канал «Россия 1»
14.30 – Местное время. Вести-Алания
21.05 – Местное время. Вести-Алания

«АЛАНИЯ» –

КАНАЛ «РОССИЯ 24»

10.00 – Россия 24. Местное время
10.30 – Канал «Россия 24»
17.30 – Россия 24. Местное время
17.50 – Канал «Россия 24»

ЧЕТВЕРГ, 26.08

ПЕРВЫЙ

05.00, 08.00, 09.25 Телеканал «Доброе утро».
07.00 Выборы-2021.
09.00, 03.00 Новости.
09.50 Жить здорово! [16+].
10.55 Модный приговор. [6+].
12.00, 15.00 Новости (с субтитрами).
12.15, 17.00, 01.10, 03.05 Время покажет. [16+].
15.15 Давай поженимся! [16+].
16.00 Мужское / Женское. [16+].
18.00 Вечерние новости (с субтитрами).
18.40 На самом деле. [16+].
19.45 Пусть говорят. [16+].
21.00 Время.
21.30 Т/с «Шифр». [16+].
23.30 Вечерний Ургант. [16+].
00.10 Д/ф «Красота – страшная сила». К 125-летию Фаины Раневской. [12+].

РОССИЯ 1

05.00, 09.25 «Утро России».
09.00, 14.30, 21.05 Вести. Местное время.
09.55 О самом главном. [12+].
11.00, 14.00, 17.00, 20.00 Вести.
11.35 Судьба человека с Борисом Корчевниковым. [12+].
12.45, 18.45 «60 минут». [12+].
14.55, 02.40 Т/с «Дуэт по праву». [12+].
17.15 Андрей Малахов. Прямой эфир. [16+].
21.20, 22.35, 23.45 Т/с «Водоворот». [12+].
00.55 Х/ф «Жена моего мужа». [12+].
04.10 Т/с «Женщины на грани». [16+].
04.55 Перерыв в вещании.

НТВ

04.40 Т/с «Лесник. Своя земля». [16+].
06.30 Утро. Самое лучшее. [16+].
08.00, 10.00, 13.00, 16.00, 19.00, 23.30 Сегодня.
08.25, 10.25 Т/с «Морские дьяволы. Судьбы». [16+].
11.00 Т/с «Морские дьяволы. Северные рубежи». [16+].
13.25 Чрезвычайное происшествие.
14.00 Место встречи.
16.25 ДНК. [16+].
18.30, 19.40 Т/с «Шеф. Новая жизнь». [16+].
21.15 Т/с «Пёс». [16+].
23.45 Т/с «Живой». [16+].
03.25 Т/с «Скелет в шкафу». [16+].
03.55 Т/с «Адвокат». [16+].

КУЛЬТУРА

06.30 Пешком...
07.00, 15.05, 22.50 Д/с «Загадки Древнего Египта».
07.45 Легенды мирового кино.
08.15 Х/ф «9 дней одного года».
10.00, 15.00, 19.30, 23.40 Новости культуры.
10.15 Моя любовь – Россия!
10.45 Academia.
11.35 Голливуд Страны Советов.
11.50 «Игра в бисер» с Игорем Волгиным.
12.30 Спектакль «Дядя Ваня».
15.55 Д/с «Империя Королёва».
16.20, 00.00 Т/с «Отцы и дети».
17.10, 02.25 Михаил Чехов. Чувство целого.
17.40, 00.45 Людвигу ван Бетховену посвящается...
18.35 Цвет времени.
18.45, 01.45 Иностранное дело.
19.45 Д/ф «Джентльмены удачи». Я злой и страшный серый волк».
20.30 «Спокойной ночи, малыши!»
20.45 Х/ф «По главной улице с оркестром».
22.20 Д/с «Роман в камне».
03.00 Перерыв в вещании.

ТВ ЦЕНТР

06.00, 07.50 «Настроение».
07.35 «Выборы-2021». [12+].
08.15 Х/ф «Два капитана». [0+].
10.15 Д/ф «Олег и Лев Борисовы. В тени родного брата». [12+].
11.30, 14.30, 17.50, 22.00 «События».
11.55, 00.00, 05.45 «Петровка, 38». [16+].
12.10 Т/с «Коломбо». [12+].
13.40, 05.05 «Мой герой». [12+].
14.55 «Город новостей».
15.10, 03.00 Т/с «Аквагория». [16+].
16.55 Д/ф «Актёрские драмы. Вне игры». [12+].
18.15 Х/ф «Игра с тенью». [12+].
22.30 «10 самых...» [16+].
23.05 Д/ф «Актёрские драмы. Последние роли». [12+].
00.15 Д/ф «90-е. «Звёзды» и воров». [16+].
00.55 Д/ф «Грязные тайны первых леди». [16+].
01.35 «Хроники московского быта». [16+].

02.20 Д/ф «Косыгин и Джонсон: неудачное свидание». [12+].
04.20 Д/ф «Галина Уланова. Земная жизнь богини». [12+].

ДОМАШНИЙ

06.30, 02.10 Д/с «Реальная мистика». [16+].
07.25 По делам несовершеннолетних. [16+].
09.30 Давай разведёмся! [16+].
10.35, 04.35 Тест на отцовство. [16+].
12.45, 03.45 Д/с «Понять. Простить». [16+].
13.55, 02.55 Д/с «Порча». [16+].
14.25, 03.20 Д/с «Знахарка». [16+].
15.00 Х/ф «Любовь с ароматом кофе». [16+].
19.00 Х/ф «Тростинка на ветру». [16+].
23.05 Т/с «Восток-Запад». [16+].
06.15 «6 кадров». [16+].

РЕН ТВ

05.00, 06.00 «Документальный проект». [16+].
07.00 «С бодрым утром!» [16+].
08.30, 12.30, 16.30, 19.30, 23.00 «Новости». [16+].
09.00 Засекреченные списки. [16+].
11.00 «Как устроен мир с Тимофеем Баженовым». [16+].
12.00, 16.00, 19.00 «Информационная программа 112». [16+].
13.00, 23.30 «Загадки человечества с Олегом Шишкиным». [16+].
14.00 «Невероятно интересные истории». [16+].
15.00 «Знаете ли вы, что?» [16+].
17.00, 04.10 «Тайны Чапман». [16+].
18.00, 03.20 «Самые шокирующие гипотезы». [16+].
20.00 Х/ф «Небоскрёб». [16+].
21.55 «Смотреть всем!» [16+].
00.30 Т/с «Спартак: Возмездие». [18+].

ТНТ

07.00 «Битва экстрасенсов». [16+].
08.25 «Перезагрузка». [16+].
09.00, 09.30, 10.00, 10.30, 11.00, 11.30, 12.00, 12.30, 18.00, 18.30 Т/с «СашаТаня». [16+].
13.00, 13.30, 14.00, 14.30 Т/с «Интерны». [16+].
15.00, 15.30, 16.00, 16.30, 17.00, 17.30 Т/с «Универ». [16+].
19.00, 19.30, 20.00, 20.30 Т/с «Патриот». [16+].
21.00 «Однажды в России». [16+].
22.00, 23.00 «Женский стендап». [16+].
00.00 Т/с «Измены». [16+].
01.05, 02.00 «Импровизация». [16+].
02.50 «Comedy Баттл». [16+].
03.40, 04.30, 05.20 «Открытый микрофон». [16+].
06.35 «ТНТ. Best». [16+].

ПЯТЫЙ КАНАЛ РОССИЯ

05.00, 09.00, 13.00, 17.30, 03.15 «Известия». [16+].
05.25, 06.10, 07.00, 07.55, 08.50, 09.25, 10.10, 11.10, 12.10, 13.25, 13.30, 14.25, 15.25, 16.25 Т/с «Глухарь. Возвращение». [16+].
17.45, 18.40 Т/с «Условный мент-2». [16+].
19.35, 20.25, 21.20, 22.15, 00.30 Т/с «След». [16+].
23.10 Т/с «Филин». [16+].
00.00 «Известия. Итоговый выпуск». [16+].
01.15, 02.20 Т/с «Прокурорская проверка». [16+].
03.25, 03.55, 04.30 Т/с «Детективы». [16+].

«АЛАНИЯ» –

КАНАЛ «РОССИЯ 1»

05.07; 05.35; 07.07; 07.35 – Местное время. Вести-Ирыстон. Утро
06.07; 06.35; 08.07; 08.35 – Местное время. Вести-Алания. Утро
09.00 – Местное время. Вести-Ирыстон
09.25 – Аланийы райсом
09.55 – Канал «Россия 1»
14.30 – Местное время. Вести-Алания
21.05 – Местное время. Вести-Алания

«АЛАНИЯ» –

КАНАЛ «РОССИЯ 24»

17.30 – Россия 24. Местное время
17.50 – Канал «Россия 24»

ПЯТНИЦА, 27.08

ПЕРВЫЙ

05.00, 09.25 Телеканал «Доброе утро».
09.00 Новости.
09.50 Жизнь здорово! [16+].
10.55, 02.55 Модный приговор. [6+].
12.00, 15.00 Новости (с субтитрами).
12.15, 17.00 Время покажет. [16+].
15.15, 03.45 Давай поженимся! [16+].
16.00 Мужское / Женское. [16+].
18.00 Вечерние новости (с субтитрами).
18.40 На самом деле. [16+].
19.45 Поле чудес. [16+].
21.00 Время.
21.30 Премьера. Музыкальный фестиваль «Жара» в Москве. Гала-концерт. [12+].
23.30 Вечерний Ургант. [16+].
00.25 Д/ф «Наполеон: Путь императора». [12+].
02.10 Наедине со всеми. [16+].
05.05 Д/с «Россия от края до края». [12+].

РОССИЯ 1

05.00, 09.25 «Утро России».
09.00, 14.30, 20.45 Вести. Местное время.
09.55 О самом главном. [12+].
11.00, 14.00, 17.00, 20.00 Вести.
11.35 Судьба человека с Борисом Корчевниковым. [12+].
12.45, 18.45 «60 минут». [12+].
14.55 Т/с «Дуэт по праву». [12+].
17.15 Андрей Малахов. Прямой эфир. [16+].
21.00 Торжественное закрытие Международного конкурса молодых исполнителей «Новая волна-2021».
23.35 Х/ф «Нелюбимый». [16+].
03.10 Х/ф «Если бы да кабы». [12+].
04.57 Перерыв в вещании.

НТВ

04.40 Т/с «Лесник. Своя земля». [16+].
06.30 Утро. Самое лучшее. [16+].
08.00, 10.00, 13.00, 16.00, 19.00 Сегодня.
08.25, 10.25 Т/с «Морские дьяволы. Северные рубежи». [16+].
13.25 Чрезвычайное происшествие.
14.00 Место встречи.
16.25 ДНК. [16+].
17.30 Жди меня. [12+].
18.30, 19.40 Т/с «Шеф. Игра на повышение». [16+].
21.15 Т/с «Пёс». [16+].
23.50 «Своя правда» с Романом Бабаёновым. [16+].
01.45 Х/ф «Тонкая штука». [16+].
03.10 Т/с «Адвокат». [16+].

КУЛЬТУРА

06.30 Пешком...
07.00 Д/с «Загадки Древнего Египта».
07.50, 11.45, 17.10 Д/с «Острова».
08.30 Х/ф «По главной улице с оркестром».
10.00, 15.00, 19.30, 23.10 Новости культуры.
10.20 «Шедевры старого кино».
11.25, 16.55 Цвет времени.
12.25 Спектакль «Дальше – тишина».
15.05 Х/ф «Весна».
17.55, 01.10 Людвигу ван Бетховену посвящается...
19.00 «Смехоносталия».
19.45 Д/ф «Ролан Быков. Портрет неизвестного солдата».
21.35 Х/ф «Раба любви».
23.30 Х/ф «Десять лет без права переписки».
02.10 Д/с «Искатели».
03.00 Перерыв в вещании.

ТВ ЦЕНТР

06.00 «Настроение».
08.15, 11.55 Х/ф «Уроки счастья». [12+].
11.30, 14.30, 17.50 «События».
12.35, 15.05 Х/ф «Моя любимая свекровь. Московские канюки». [12+].
14.55 «Город новостей».
16.55 Д/ф «Фаина Раневская. Королевство маловато!». [12+].
18.10 Х/ф «Восемь бусин на тонкой ниточке». [12+].
20.15 Х/ф «Барс и Лялька». [12+].
22.20 «Вот такое наше лето». Юмористический концерт». [12+].
23.55 Х/ф «Зорро». [0+].
01.50 «Петровка, 38». [16+].
02.05 Х/ф «Два капитана». [0+].
03.40 Д/ф «90-е. Горько!». [16+].
04.20 Д/с «Обложка». [16+].
04.45 Д/ф «Сергей Есенин. Опасная игра». [12+].

ДОМАШНИЙ

06.30 «6 кадров». [16+].
06.50, 03.10 Д/с «Реальная мистика». [16+].
07.50 По делам несовершеннолетних. [16+].
09.25 Давай разведёмся! [16+].
10.30, 04.50 Тест на отцовство. [16+].
12.40 Д/с «Понять. Простить». [16+].
13.50, 04.00 Д/с «Порча». [16+].
14.20, 04.25 Д/с «Знахарка». [16+].
14.55 Т/с «Разве можно мечтать о большем». [16+].
19.00 Х/ф «Я тебя найду». [16+].
23.20 Х/ф «Тариф на любовь». [16+].
01.05 Х/ф «Женская интуиция». [16+].

РЕН ТВ

05.00 «Военная тайна» с Игорем Прокопенко. [16+].
06.00, 09.00 «Документальный проект». [16+].
07.00 «С бодрым утром!» [16+].
08.30, 12.30, 16.30, 19.30 «Новости». [16+].
11.00 «Как устроен мир с Тимофеем Баженовым». [16+].
12.00, 16.00, 19.00 «Информационная программа 112». [16+].
13.00 «Загадки человечества с Олегом Шишкиным». [16+].
14.00, 03.30 «Невероятно интересные истории». [16+].
15.00 Засекреченные списки. [16+].
17.00 «Тайны Чапман». [16+].
18.00 «Самые шокирующие гипотезы». [16+].
20.00 Х/ф «Робин Гуд». [16+].
22.40 Х/ф «Пуленепробиваемый монах». [12+].
00.40 Т/с «Спартак: Возмездие». [18+].

ТНТ

07.00 «Битва экстрасенсов». [16+].
08.25, 09.00, 09.30, 10.00, 10.30, 11.00, 11.30, 12.00, 12.30 Т/с «СашаТаня». [16+].
13.00, 13.30, 14.00, 14.30 Т/с «Интерны». [16+].
15.00, 16.00, 17.00, 18.00, 19.00 «Однажды в России. Спецдайджест». [16+].
20.00 «Однажды в России». [16+].
21.00 «Комеди Клуб». [16+].
22.00 «Открытый микрофон». [16+].
23.00 «Женский стендап». [16+].
00.00 «Такое кино!» [16+].
00.35, 01.30, 02.20 «Импровизация». [16+].
03.15 «Comedy Баттл». [16+].
04.05, 04.55, 05.45 Открытый микрофон. Дайджест. [16+].
06.30 «ТНТ. Best». [16+].

ПЯТЫЙ КАНАЛ РОССИЯ

05.00, 09.00, 13.00 «Известия». [16+].
05.25, 06.10, 07.00, 08.00, 09.25, 10.20, 11.20, 12.20, 13.25, 13.45, 14.45, 15.45, 16.45 Т/с «Глухарь. Возвращение». [16+].
17.45, 18.40 Т/с «Условный мент-2». [16+].
19.35, 20.25, 21.20, 22.05, 22.55 Т/с «След». [16+].
23.45 Светская хроника. [16+].
00.45, 01.45, 02.40, 03.35, 04.25 Т/с «Прокурорская проверка». [16+].

«АЛАНИЯ» –

КАНАЛ «РОССИЯ 1»

05.07; 05.35; 07.07; 07.35 – Местное время. Вести-Ирыстон. Утро
06.07; 06.35; 08.07; 08.35 – Местное время. Вести-Алания. Утро
09.00 – Местное время. Вести-Ирыстон
09.25 – Выборы 2021
09.55 – Канал «Россия 1»
14.30 – Местное время. Вести-Алания
21.05 – Местное время. Вести-Алания

«АЛАНИЯ» –

КАНАЛ «РОССИЯ 24»

10.00 – Россия 24. Местное время
10.30 – Канал «Россия 24»
17.30 – Россия 24. Местное время
17.50 – Канал «Россия 24»

СУББОТА, 28.08

ПЕРВЫЙ

06.00 Телеканал «Доброе утро. Суббота».
09.45 Слово пастыря. [0+].
10.00, 12.00 Новости (с субтитрами).
10.15 «На дачу!» с Наташей Барбье. [6+].
11.15, 12.15 Видели видео? [6+].
14.15, 01.20 Д/ф «О том, что не сбылось». Ко дню рождения Натальи Гундаревой. [12+].
15.20 Д/ф «Красота – страшная сила». К 125-летию Фаины Раневской. [12+].
16.20 «Кто хочет стать миллионером?» с Дмитрием Дибровым. [12+].
17.55 Сегодня вечером. [16+].
21.00 Время.
21.20 «Клуб Веселых и Находчивых». Встреча выпускников-2021. [16+].
23.25 Х/ф «Крестная мама». [16+].
02.15 Наедине со всеми. [16+].
03.00 Модный приговор. [6+].
03.50 Давай поженимся! [16+].

РОССИЯ 1

05.00 «Утро России. Суббота».
08.00 Вести. Местное время.
08.20 Местное время. Суббота.
08.35 По секрету всему свету.
09.00 Формула еды. [12+].
09.25 Пятеро на одного.
10.10 Сто к одному.
11.00, 20.00 Вести.
11.30 Смотреть до конца. [12+].
12.35 Доктор Мясников. [12+].
13.30 Т/с «Закрытый сезон». [12+].
18.00 Привет, Андрей! [12+].
21.00 Х/ф «Без тебя». [12+].
01.20 Х/ф «Куда уходят дожди». [12+].
04.23 Перерыв в вещании.

НТВ

04.40 Т/с «Лесник. Своя земля». [16+].
06.30 «Кто в доме хозяин?» [12+].
08.00, 10.00, 16.00 Сегодня.
08.20 Готовим с Алексеем Зиминим. [0+].
08.45 Поедем, поедим! [0+].
09.25 Едим дома. [0+].
10.20 Главная дорога. [16+].
11.00 «Живая еда» с Сергеем Малозёмовым. [12+].
12.00 Квартирный вопрос. [0+].
13.05 Однажды... [16+].
14.00 Своя игра. [0+].
16.20 Следствие вели... [16+].
19.00 «Центральное телевидение» с Вадимом Такменевым.
20.20 Ты не поверишь! [16+].
21.20 Секрет на миллион. [16+].
23.25 «Международная пилорама» с Тиграном Кеосаяном. [16+].
00.15 Квартирник НТВ у Маргулиса. [16+].
01.35 Х/ф «Шик». [12+].
03.05 Т/с «Адвокат». [16+].

КУЛЬТУРА

06.30 Лето господне.
07.05 М/ф «Загадочная планета».
08.00 Х/ф «Кавказская повесть».
10.10 «Обыкновенный концерт с Эдуардом Эфиоровым».
10.40 Х/ф «Раба любви».
12.15 Черные дыры. Белые пятна.
12.55, 01.45 Д/ф «Волшебная Исландия».
13.50 Международный фестиваль цирка в Масси.
15.00 Д/с «Роман в камне».
15.30, 00.15 Х/ф «Попрыгунья».
17.00 Д/с «Предки наших предков».
17.45 «Необъятный Рязанов». Посвящение Мастеру».
19.30 Х/ф «Гусарская баллада».
21.05 Гала-концерт звёзд мировой оперы «Классика на Дворцовой».
22.30 Д/ф «Параджанов. Тарковский. Антипенко. Светотени».
23.35 «Кинескоп» с Петром Шепотинником.
02.35 М/ф «Очень синяя борода».
03.00 Перерыв в вещании.

ТВ ЦЕНТР

05.30 Х/ф «Всадник без головы». [0+].
07.15 «Православная энциклопедия». [6+].
07.45 «Один+Один». Юмористический концерт. [12+].
08.30, 11.45 Х/ф «Колье Шарлотты». [0+].
11.30, 14.30 «События».
12.55, 14.45 Х/ф «Объявлен мертвым». [16+].
17.10 Х/ф «Танцы на песке». [16+].
21.00 «В центре событий» с Анной Прохоровой».
22.15 Д/ф «Криминальные связи звёзд». [16+].
23.05 «Прощание». [16+].
23.55 «Хроники московского быта». [12+].

00.35 Д/с «Советские мафии». [16+].
01.15 Д/ф «Вокруг смеха за 38 дней». [12+].
02.00 Д/ф «Чарующий акцент». [12+].
02.45 Д/ф «Семейные драмы. Несчастный кинобрак». [12+].
03.25 Д/ф «Актёрские драмы. Вне игры». [12+].
04.05 «10 самых...» [16+].
04.30 Х/ф «Восемь бусин на тонкой ниточке». [12+].
06.10 «Петровка, 38». [16+].

ДОМАШНИЙ

06.30, 06.10 «6 кадров». [16+].
06.50 Х/ф «Тариф на любовь». [16+].
08.35 Х/ф «Женская интуиция». [16+].
11.00, 01.15 Т/с «Пропавшая невеста». [16+].
19.00 Т/с «Чёрно-белая любовь». [16+].
21.05 Скажи, подруга. [16+].
21.20 Х/ф «Любовь вне конкурса». [16+].
04.30 Д/с «Восточные жёны в России». [16+].

РЕН ТВ

05.00 «Невероятно интересные истории». [16+].
06.40 Х/ф «Дикий, дикий Вест». [16+].
08.30 «О вкусной и здоровой пище». [16+].
09.05 «Минтранс». [16+].
10.05 «Самая полезная программа». [16+].
11.15 «Военная тайна» с Игорем Прокопенко. [16+].
13.15 «СОВБЕЗ». [16+].
14.20 Документальный спецпроект. [16+].
15.20 Засекреченные списки. [16+].
17.25 Х/ф «Звездный путь». [16+].
19.55 Х/ф «Стартрек: Возмездие». [12+].
22.25 Х/ф «Стартрек: Бесконечность». [16+].
00.40 Х/ф «Плохая компания». [16+].
02.40 Х/ф «Сломанная стрела». [16+].
04.20 «Тайны Чапман». [16+].

ТНТ

07.00, 07.30 «ТНТ. Gold». [16+].
07.55, 08.30, 09.00, 10.00, 10.30, 11.00, 11.30, 12.00, 12.30, 13.00, 13.30, 14.00, 14.30, 15.00, 15.30 Т/с «СашаТаня». [16+].
09.30 «Битва дизайнеров». [16+].
16.00 Х/ф «Иллюзия обмана». [12+].
18.20 Х/ф «Иллюзия обмана-2». [12+].
21.00 «Новые танцы». [16+].
23.00 «Stand up». [16+].
00.00, 00.30, 01.00, 01.30 Т/с «Маньячелло». [16+].
02.00, 02.50 «Импровизация». [16+].
03.35 «Comedy Баттл». [16+].
04.30 Открытый микрофон. Дайджест. [16+].
05.20 «Открытый микрофон». [16+].
06.05, 06.35 «ТНТ. Best». [16+].

ПЯТЫЙ КАНАЛ РОССИЯ

05.00, 05.20, 06.10, 07.00, 08.00 Т/с «Прокурорская проверка». [16+].
09.00 Светская хроника. [16+].
10.05, 10.55, 11.45, 12.35, 13.25 Т/с «Свои-3». [16+].
14.20, 15.05, 15.55, 16.50 Т/с «Великолепная пятёрка». [16+].
17.40, 18.25, 19.15, 20.05, 20.55, 21.35, 22.20, 23.10 Т/с «След». [16+].
00.00 «Известия. Главное». [16+].
00.55, 01.45, 02.25, 03.00, 03.40, 04.20 Т/с «Такая работа». [16+].

«АЛАНИЯ» –

КАНАЛ «РОССИЯ 1»

08.00 – Вести. Местное время
08.15 – Канал «Россия 1»
08.20 – Местное время. Суббота
08.35 – Канал «Россия 1»

«АЛАНИЯ» –

КАНАЛ «РОССИЯ 24»

21.00 – Россия 24. Местное время
21.30 – Канал «Россия 24»

ВОСКРЕСЕНЬЕ, 29.08

ПЕРВЫЙ

05.10, 06.10 Х/ф «Донская повесть». [12+].
06.00 Новости.
07.00 Играй, гармонь любимая! [12+].
07.45 Часовой. [12+].
08.10 Здоровье. [16+].
09.20 «Непутевые заметки» с Дмитрием Крыловым. [12+].
10.00, 12.00 Новости (с субтитрами).
10.15 Жизнь других. [12+].
11.15, 12.15 Видели видео? [6+].
13.55 Д/ф «Ирина Печерникова. Мне не больно». [12+].
14.45 Х/ф «Доживем до понедельника». [12+].
16.45 Д/ф «О чем молчал Вячеслав Тихонов». [12+].
17.35 Премьера. «Дмитрий Нагиев. Портрет». [16+].
19.15 Три аккорда. [16+].
21.00 Время.
22.00 Х/ф Премьера. «Один вдох». [12+].
23.55 Д/ф «Владимир Мулявин. «Песняры» – молодость моя». [16+].
01.45 Наедине со всеми. [16+].
02.25 Модный приговор. [6+].
03.15 Давай поженимся! [16+].

РОССИЯ 1

04.25, 02.30 Х/ф «Некрасивая Любовь». [16+].
06.00 Х/ф «Подари мне немного тепла». [16+].
08.00 Местное время. Воскресенье.
08.35 Устами младенца.
09.20 Когда все дома с Тимуром Кизяковым.
10.10 Сто к одному.
11.00 Большая переделка.
12.00 Парад юмора. [16+].
13.30 Т/с «Закрытый сезон». [12+].
18.00 Х/ф «Позднее счастье». [12+].
20.00 Вести недели.
22.00 Москва. Кремль. Путин.
22.40 «Воскресный вечер с Владимиром Соловьёвым». [12+].
01.30 Д/ф «Гетто». [16+].
04.14 Перерыв в вещании.

НТВ

04.40 Т/с «Лесник. Своя земля». [16+].
06.35 Центральное телевидение. [16+].
08.00, 10.00, 16.00 Сегодня.
08.20 У нас выигрывают! [12+].
10.20 Первая передача. [16+].
11.00 Чудо техники. [12+].
11.50 Дачный ответ. [0+].
13.00 НашПотребНадзор. [16+].
14.00 Х/ф «Афоня». [0+].
16.20 Следствие вели... [16+].
18.00 Новые русские сенсации. [16+].
19.00 «Итоги недели» с Ирадой Зейналовой.
20.10 Звезды сошлись. [16+].
21.40 Основано на реальных событиях. [16+].
00.55 Х/ф «Трио». [12+].
02.55 Их нравы. [0+].
03.10 Т/с «Адвокат». [16+].

КУЛЬТУРА

06.30 Царица Небесная.
07.05 М/ф «Мультфильмы».
08.45 Х/ф «Весна».
10.30 «Обыкновенный концерт с Эдуардом Эфириным».
11.00 Х/ф «Гусарская баллада».
12.30 Письма из провинции.
13.00, 01.35 Д/ф «Прибрежные обитатели».
13.50 М/ф «Либретто».
14.05 Д/с «Коллекция».
14.35 Голливуд Страны Советов.
14.50 Х/ф «Сказание о земле Сибирской».
16.35 Пешком...
17.05 Д/с «Предки наших предков».
17.45 Д/ф «Империя балета».
18.45 «Романтика романса».
19.40 Х/ф «Человек на все времена».
21.35 Специальный концерт Венского филармонического оркестра к юбилею Риккардо Мути.
23.25 Х/ф «Жизнь других».
02.30 М/ф «Приключения Васи Куролесова».
03.00 Перерыв в вещании.

ТВ ЦЕНТР

06.20 Х/ф «Барс и Лялька». [12+].
08.05 Х/ф «Зорро». [0+].
10.40 «Спасите, я не умею готовить!». [12+].
11.30, 14.30, 00.35 «События».
11.45 Х/ф «Свадьба в Малиновке». [0+].

13.45 «Смех с доставкой на дом». [12+].
14.50 «Хроники московского быта». [12+].
16.30 Д/ф «Звёзды и аферисты». [16+].
17.20 Х/ф «Срок давности». [12+].
21.10 Х/ф «Немая». [12+].
00.50 Х/ф «Колье Шарлотты». [0+].
04.05 «Петровка, 38». [16+].
04.15 Д/с «Советские мафии». [16+].
04.55 Д/ф «Спартак Мишулин. Человек с непредсказуемым прошлым». [12+].
05.25 Д/ф «Людмила Касаткина. Укрощение строптивой». [12+].

ДОМАШНИЙ

06.30 Пять ужинов. [16+].
06.45 Х/ф «Безотцовщина». [16+].
08.40 Х/ф «Молодая жена». [16+].
10.35 Х/ф «Тростинка на ветру». [16+].
14.35 Х/ф «Я тебя найду». [16+].
18.45 Скажи, подруга. [16+].
19.00 Т/с «Чёрно-белая любовь». [16+].
21.00 Х/ф «Турецкий для начинающих». [16+].
23.20 Х/ф «Зеркала любви». [16+].
03.10 Т/с «Пропавшая невеста». [16+].
06.15 «6 кадров». [16+].

РЕН ТВ

05.00 «Тайны Чапман». [16+].
05.10 М/ф «Урфин Джюс и его деревянные солдаты». [0+].
06.40 М/ф «Урфин Джюс возвращается». [6+].
08.00 М/ф «Алеша Попович и Тугарин Змей». [12+].
09.35 М/ф «Добрыня Никитич и Змей Горыныч». [0+].
10.50 М/ф «Илья Муромец и Соловей-Разбойник». [6+].
12.25 М/ф «Три богатыря и Шамаханская царица». [12+].
14.00 М/ф «Три богатыря на дальних берегах». [0+].
15.25 М/ф «Три богатыря: Ход конем». [6+].
16.55 М/ф «Три богатыря и Морской царь». [6+].
18.25 М/ф «Три богатыря и принцесса Египта». [6+].
19.50 М/ф «Три богатыря и Наследница престола». [6+].
21.25 М/ф «Конь Юлии и большие скачки». [6+].
23.00 Добров в эфире. [16+].
00.05 «Военная тайна» с Игорем Прокопенко. [16+].
02.00 «Самые шокирующие гипотезы». [16+].
04.25 «Территория заблуждений» с Игорем Прокопенко. [16+].

ТНТ

07.00, 07.30 «ТНТ. Gold». [16+].
07.55, 08.30, 10.00, 10.30, 11.00, 11.30 Т/с «СашаТаня». [16+].
09.00 «Перезагрузка». [16+].
09.30 «Мама Life». [16+].
12.00 Х/ф «Иллюзия обмана». [12+].
14.20 Х/ф «Иллюзия обмана-2». [12+].
17.00, 18.00, 19.00, 20.00 «Однажды в России. Спецдайджест». [16+].
21.00 «Однажды в России». [16+].
22.00 «Stand up». [16+].
23.00 «Женский стендап». [16+].
00.00 Х/ф «Большой Стэн». [16+].
02.05, 02.55 «Импровизация». [16+].
03.45 «Comedy Баттл». [16+].
04.30, 05.20 «Открытый микрофон». [16+].
06.05, 06.35 «ТНТ. Best». [16+].

ПЯТЫЙ КАНАЛ РОССИЯ

05.00, 05.45, 02.40, 03.25, 04.05 Т/с «Лучшие враги». [16+].
06.30, 07.20, 08.15, 09.10 Т/с «Одесситы». [16+].
10.00, 11.00, 12.00, 13.00, 23.00, 00.00, 01.00, 01.55 Т/с «Убить дважды». [16+].
14.00, 14.55, 15.45, 16.40, 17.40, 18.30, 19.25, 20.20, 21.15, 22.10 Т/с «Условный мент-2». [16+].

«АЛАНИЯ» –

КАНАЛ «РОССИЯ 1»


08.00 – Местное время. Воскресенье
08.35 – Канал «Россия 1»

«АЛАНИЯ» –

КАНАЛ «РОССИЯ 24»

13.00 – Россия 24. Местное время
14.00 – Канал «Россия 24»

КРОССВОРД



ПО ГОРИЗОНТАЛИ:

1. На ней преступник теряет свою буйную головушку. 6. Манёвр шофёра с выездом на встречу. 10. Газ-хладоноситель в морозильной установке. 12. Рукотворный барьер на пути к вилле. 13. Пять карат в более привычных единицах измерения. 14. Навязчивая просьба зануды. 16. Башкирский мегаполис с памятником Юлаеву. 18. Количество скошенного сена. 19. Что означает каждая звёздочка на флаге США? 20. Резкое увеличение скорости движения. 25. Остатки сгнившего бревна. 26. Какой месяц назван по имени Цезаря? 28. Вегетарианский «кран» африканских саванн. 30. Место, где скребла бабка для того, чтобы выпечь Колобка. 31. Речь, произнесённая с бокалом в руке. 32. Излишне красноречивый оратор (устар.). 36. Резной драгоценный камень. 38. Переходная камера из космической станции в открытый космос. 40. Наряд на грязные работы. 42. В карточных играх отказ от участия в данной сдаче карт. 43. Поместье, земельное владение с помещичьим хозяйством. 45. Певец Александр, известный хитом про Мадонну. 46. Отдел учреждения с определённой специализацией. 47. Река, вытекающая из Онежского озера. 48. Украшенная поверхность стены, потолка. 49. Эту часть дверей забить нельзя, зато удариться об неё – запросто.

ПО ВЕРТИКАЛИ:

2. Инструмент для нарезания наружной резьбы. 3. «Ладно ль за морем или...?» (Пушкин) 4. Часть женского тела, измеряемая по номерам. 5. Правонарушение, связанное с деньгами. 7. Состязания тараканов и рысистых лошадей. 8. Самое большое, что человек может взять голыми руками. 9. Трубочатый орган, по которому движется кровь. 11. Детское питание для грудничков-искусственников. 15. «Ельцинская» спортивная площадка. 17. Здание лёгкой постройки, предназначенное для временного жилья. 19. Ведущий развлекательных программ. 21. Альянс из движущихся капель. 22. Оно сначала было немое, а потом заговорило и расцвело. 23. Движение мысли от частного к общему. 24. Пришёл, увидел, побелил (профессия). 27. Время года, когда можно вволю побрызгаться в речке. 29. Беспорядочное многоголосье. 33. Один фрагмент теннисной баталии. 34. Раньше ею была коса, теперь – косметика. 35. Пыльная страда в квартире. 37. Цирковая площадка, арена. 39. Что скрывается за выражением «между ними кошка пробежала»? 41. Линия «сгиба» двух плоскостей пирамиды. 42. Две металлические пластинки на стержне для навешивания дверей. 43. Дежурный дурак из русских сказок. 44. Подвижный кожный покров глазного яблока.

ОТВЕТЫ НА КРОССВОРД:

ПО ГОРИЗОНТАЛИ: 1. Плаха. 6. Обгон. 10. Фреон. 12. Ограда. 13. Грамм. 14. Докука. 16. Уфа. 18. Укос. 19. Штат. 20. Спурт. 25. Труха. 26. Июль. 28. Жираф. 30. Сусек. 31. Тост. 32. Витя. 36. Гемма. 38. Шлюз. 40. Роба. 42. Пас. 43. Имение. 45. Серов. 46. Сектор. 47. Свирь. 48. Панно. 49. Косяк.

ПО ВЕРТИКАЛИ: 2. Лерка. 3. Худо. 4. Грудь. 5. Подкуп. 7. Бега. 8. Охалка. 9. Сосуд. 11. Смесь. 15. Корт. 17. Барак. 19. Шоумен. 21. Струя. 22. Кино. 23. Синтез. 24. Маляр. 27. Лето. 29. Гвалт. 33. Гейм. 34. Краса. 35. Уборка. 37. Манёвр. 39. Ссора. 41. Ребро. 42. Петля. 43. Иван. 44. Веко.

ОБЪЯВЛЕНИЕ


УВАЖАЕМЫЕ ЖИТЕЛИ ВЛАДИКАВКАЗА!

Администрация местного самоуправления призывает вас соблюдать правила благоустройства, связанные со сбором твердых коммунальных отходов. Напоминаем, что вынос и складирование мусора на газоны, тротуары и прилегающую часть дорог запрещается.




ШТРАФ ЗА НЕСОБЛЮДЕНИЕ ДАННОГО ПРАВИЛА СОСТАВЛЯЕТ:

- для физических лиц – от 3 000 до 5 000 рублей;
- для должностных лиц – от 10 000 до 15 000 рублей;
- для юридических лиц – от 20 000 до 50 000 рублей.

ПРОСИМ ВАС ПОДДЕРЖИВАТЬ ЧИСТОТУ ГОРОДА, ВЕДЬ БЕЗ ВАШЕЙ ПОМОЩИ ВЛАДИКАВКАЗ НЕ СМОЖЕТ СТАТЬ КРАСИВЫМ И БЛАГОУСТРОЕННЫМ!

				РОССИЙСКАЯ ФЕДЕРАЦИЯ ООО "АРТ-ПРОЕКТ"																									
				СРО-П-161-09092010 от 26.02.2020 г.																									
Проект планировки территории и проект межевания территории квартала 15:09:0030801, относительно участков, относящихся к бывшему «Владикавказскому консервному заводу». Корректировка																													
ПРОЕКТНАЯ ДОКУМЕНТАЦИЯ Раздел 1. Проект планировки территории. Основная часть АРТ-249/21-ППТ-У Том 1																													
<table border="1" style="width: 100%;"> <thead> <tr> <th>Изм</th> <th>№ док.</th> <th>Подп.</th> <th>Дата</th> </tr> </thead> <tbody> <tr><td> </td><td> </td><td> </td><td> </td></tr> <tr><td> </td><td> </td><td> </td><td> </td></tr> <tr><td> </td><td> </td><td> </td><td> </td></tr> <tr><td> </td><td> </td><td> </td><td> </td></tr> <tr><td> </td><td> </td><td> </td><td> </td></tr> </tbody> </table>						Изм	№ док.	Подп.	Дата																				
Изм	№ док.	Подп.	Дата																										
2021 г																													

2																																																																																																																	
Содержание тома 1																																																																																																																	
Обозначение		Наименование				Примечание																																																																																																											
АРТ-249/21-ППТ-УС		Содержание																																																																																																															
АРТ-249/21-ППТ-СП		Состав проектной документации																																																																																																															
АРТ-249/21-ППТ-У		Пояснительная записка																																																																																																															
		Приложения																																																																																																															
АРТ-249/21-ППТ-У- 1		Схема расположения участка проектирования в планировочной структуре города																																																																																																															
АРТ-249/21-ППТ-У- 2		Генеральный план микрорайона				М 1:5000																																																																																																											
АРТ-249/21-ППТ-У- 3		Схема границ зон планируемого размещения объектов капитального строительства				М 1:800																																																																																																											
АРТ-249/21-ППТ-У- 4		Схема архитектурно-планировочной организации территории				М 1:800																																																																																																											
<table border="1" style="width: 100%;"> <tr> <td colspan="10" style="text-align: center;">АРТ-249/21-ППТ-УС</td> </tr> <tr> <td colspan="10">Проект планировки территории и проект межевания территории квартала 15:09:0030801, относительно участков, относящихся к бывшему «Владикавказскому консервному заводу». Корректировка</td> </tr> <tr> <td>Изм.</td> <td>Колч.</td> <td>Лист</td> <td>№ док.</td> <td>Подп.</td> <td>Дата</td> <td colspan="3">Основная (утверждаемая) часть</td> <td>Станд.</td> <td>Лист</td> <td>Листов</td> </tr> <tr> <td>Директор</td> <td>Ананян Т.В.</td> <td> </td> <td> </td> <td> </td> <td> </td> <td colspan="3"> </td> <td>П</td> <td>1</td> <td>1</td> </tr> <tr> <td>ГАП</td> <td>Ананян Т.В.</td> <td> </td> <td> </td> <td> </td> <td> </td> <td colspan="3"> </td> <td> </td> <td> </td> <td> </td> </tr> <tr> <td>ГИП</td> <td>Ананян Т.В.</td> <td> </td> <td> </td> <td> </td> <td> </td> <td colspan="3"> </td> <td> </td> <td> </td> <td> </td> </tr> <tr> <td>Разработал</td> <td>Джаноева</td> <td> </td> <td> </td> <td> </td> <td> </td> <td colspan="3"> </td> <td> </td> <td> </td> <td> </td> </tr> <tr> <td>Проверил</td> <td>Албарова</td> <td> </td> <td> </td> <td> </td> <td> </td> <td colspan="3"> </td> <td> </td> <td> </td> <td> </td> </tr> <tr> <td>Нконтр.</td> <td>Кароева</td> <td> </td> <td> </td> <td> </td> <td> </td> <td colspan="3"> </td> <td> </td> <td> </td> <td> </td> </tr> </table>										АРТ-249/21-ППТ-УС										Проект планировки территории и проект межевания территории квартала 15:09:0030801, относительно участков, относящихся к бывшему «Владикавказскому консервному заводу». Корректировка										Изм.	Колч.	Лист	№ док.	Подп.	Дата	Основная (утверждаемая) часть			Станд.	Лист	Листов	Директор	Ананян Т.В.								П	1	1	ГАП	Ананян Т.В.											ГИП	Ананян Т.В.											Разработал	Джаноева											Проверил	Албарова											Нконтр.	Кароева										
АРТ-249/21-ППТ-УС																																																																																																																	
Проект планировки территории и проект межевания территории квартала 15:09:0030801, относительно участков, относящихся к бывшему «Владикавказскому консервному заводу». Корректировка																																																																																																																	
Изм.	Колч.	Лист	№ док.	Подп.	Дата	Основная (утверждаемая) часть			Станд.	Лист	Листов																																																																																																						
Директор	Ананян Т.В.								П	1	1																																																																																																						
ГАП	Ананян Т.В.																																																																																																																
ГИП	Ананян Т.В.																																																																																																																
Разработал	Джаноева																																																																																																																
Проверил	Албарова																																																																																																																
Нконтр.	Кароева																																																																																																																
Содержание																																																																																																																	
ООО «АРТ-ПРОЕКТ»																																																																																																																	

				РОССИЙСКАЯ ФЕДЕРАЦИЯ ООО "АРТ-ПРОЕКТ"																									
				СРО-П-161-09092010 от 26.02.2020 г.																									
Проект планировки территории и проект межевания территории квартала 15:09:0030801, относительно участков, относящихся к бывшему «Владикавказскому консервному заводу». Корректировка																													
ПРОЕКТНАЯ ДОКУМЕНТАЦИЯ Раздел 1. Проект планировки территории. Основная часть АРТ-249/21-ППТ-У Том 1																													
<table border="1" style="width: 100%;"> <thead> <tr> <th>Изм</th> <th>№ док.</th> <th>Подп.</th> <th>Дата</th> </tr> </thead> <tbody> <tr><td> </td><td> </td><td> </td><td> </td></tr> <tr><td> </td><td> </td><td> </td><td> </td></tr> <tr><td> </td><td> </td><td> </td><td> </td></tr> <tr><td> </td><td> </td><td> </td><td> </td></tr> <tr><td> </td><td> </td><td> </td><td> </td></tr> </tbody> </table>						Изм	№ док.	Подп.	Дата																				
Изм	№ док.	Подп.	Дата																										
2021 г																													
Генеральный директор: 			Т. В. Ананян																										
Главный инженер: 			Т. В. Ананян																										

3																																																																																																																	
Состав проектной документации																																																																																																																	
Номер тома	Обозначение		Наименование				Примечание																																																																																																										
1	АРТ-249/21-ППТ -У		Проект планировки территории. Основная часть				Утверждаемая часть																																																																																																										
2	АРТ-249/21-ППТ -О		Проект планировки территории. Обосновывающая часть																																																																																																														
3	АРТ-249/21-ПМТ		Проект межевания территории																																																																																																														
<table border="1" style="width: 100%;"> <tr> <td colspan="10" style="text-align: center;">АРТ-249/21-ППТ-СП</td> </tr> <tr> <td colspan="10">Проект планировки территории и проект межевания территории квартала 15:09:0030801, относительно участков, относящихся к бывшему «Владикавказскому консервному заводу». Корректировка</td> </tr> <tr> <td>Изм.</td> <td>Колч.</td> <td>Лист</td> <td>№ док.</td> <td>Подп.</td> <td>Дата</td> <td colspan="3">Состав проектной документации</td> <td>Станд.</td> <td>Лист</td> <td>Листов</td> </tr> <tr> <td>Директор</td> <td>Ананян Т.В.</td> <td> </td> <td> </td> <td> </td> <td> </td> <td colspan="3"> </td> <td>П</td> <td>1</td> <td>1</td> </tr> <tr> <td>ГАП</td> <td>Ананян Т.В.</td> <td> </td> <td> </td> <td> </td> <td> </td> <td colspan="3"> </td> <td> </td> <td> </td> <td> </td> </tr> <tr> <td>ГИП</td> <td>Ананян Т.В.</td> <td> </td> <td> </td> <td> </td> <td> </td> <td colspan="3"> </td> <td> </td> <td> </td> <td> </td> </tr> <tr> <td>Разработал</td> <td>Джаноева</td> <td> </td> <td> </td> <td> </td> <td> </td> <td colspan="3"> </td> <td> </td> <td> </td> <td> </td> </tr> <tr> <td>Проверил</td> <td>Албарова</td> <td> </td> <td> </td> <td> </td> <td> </td> <td colspan="3"> </td> <td> </td> <td> </td> <td> </td> </tr> <tr> <td>Нконтр.</td> <td>Кароева</td> <td> </td> <td> </td> <td> </td> <td> </td> <td colspan="3"> </td> <td> </td> <td> </td> <td> </td> </tr> </table>										АРТ-249/21-ППТ-СП										Проект планировки территории и проект межевания территории квартала 15:09:0030801, относительно участков, относящихся к бывшему «Владикавказскому консервному заводу». Корректировка										Изм.	Колч.	Лист	№ док.	Подп.	Дата	Состав проектной документации			Станд.	Лист	Листов	Директор	Ананян Т.В.								П	1	1	ГАП	Ананян Т.В.											ГИП	Ананян Т.В.											Разработал	Джаноева											Проверил	Албарова											Нконтр.	Кароева										
АРТ-249/21-ППТ-СП																																																																																																																	
Проект планировки территории и проект межевания территории квартала 15:09:0030801, относительно участков, относящихся к бывшему «Владикавказскому консервному заводу». Корректировка																																																																																																																	
Изм.	Колч.	Лист	№ док.	Подп.	Дата	Состав проектной документации			Станд.	Лист	Листов																																																																																																						
Директор	Ананян Т.В.								П	1	1																																																																																																						
ГАП	Ананян Т.В.																																																																																																																
ГИП	Ананян Т.В.																																																																																																																
Разработал	Джаноева																																																																																																																
Проверил	Албарова																																																																																																																
Нконтр.	Кароева																																																																																																																
Состав проектной документации																																																																																																																	
ООО «АРТ-ПРОЕКТ»																																																																																																																	



Содержание		4
Содержание.....		4
1. Общие данные. Основание для разработки проекта планировки территории		5
2. Архитектурно-планировочная организация территории.....		6
2.1 Современное положение и характеристика территории		6
2.2 Архитектурно-композиционное решение застройки.....		7
2.3 Социальная инфраструктура и коммунально-бытовое обслуживание территории.....		7
Расчет учреждений обслуживания		8
Детские дошкольные учреждения		8
3. Транспортное обслуживание территории.....		8
4. Сведения о плотности и параметрах застройки территории.....		9
Расчет коэффициента застройки и коэффициента плотности застройки		9
Основные градостроительные показатели строительства микрорайона		9

Согласовано	Изм.	Кол-во	Лист	№ док.	Подп.	Дата	АРТ-249/21-ППТ-У
	Директор	Ананян Т.В.					
Взам. Инф. №	Г.АП	Ананян Т.В.					Пояснительная записка
	Разработал	Джансая					
Подпись и дата	Проверил	Алборова					ООО «АРТ-ПРОЕКТ»
	Н.контр.	Караева					

6

- Инструкция о порядке проектирования и установления красных линий в городах и других поселениях Российской Федерации РДС 30-201-98;
 - Постановление Госстроя РФ от 29.10.2002 №150 «Об утверждении Инструкции о порядке разработки, согласования, экспертизы и утверждения градостроительной документации»;
 - СанПиН 2.2.1/2.1.1.1200-03 Санитарно-защитные зоны и санитарная классификация предприятий, сооружений и иных объектов.

2. Архитектурно-планировочная организация территории

Корректировка ранее разработанного проекта заключается в уточнении границ земельных участков, определяемых данным проектом в разделе межевания территории, а также в уточнении характеристик проектируемых многоквартирных жилых домов.

Объектом проектирования является территория общей площадью 4,22 га. Согласно границам земельных участков из выписок из ЕГРН, а также проекта межевания территории территория поделена на шесть земельных участков с условными номерами ЗУ1-ЗУ6. На образуемых земельных участках с условными номерами ЗУ1, ЗУ2, ЗУ3 предусмотрен вид разрешенного использования «Многоэтажная жилая застройка (высотная застройка)», код 2.6 согласно Классификатору видов разрешенного использования земельных участков. На образуемом земельном участке с условным номером ЗУ4 предусмотрен вид разрешенного использования «Дошкольное, начальное и среднее общее образование», код 3.5.1 согласно Классификатору видов разрешенного использования земельных участков. На образуемом земельном участке с условным номером ЗУ5 предусмотрен вид разрешенного использования «Улично-дорожная сеть», код 12.0.1 согласно Классификатору видов разрешенного использования земельных участков. На образуемом земельном участке с условным номером ЗУ6 предусмотрен вид разрешенного использования «Предпринимательство», код 4.0 согласно Классификатору видов разрешенного использования земельных участков.

На земельных участках ЗУ1, ЗУ2, ЗУ3 предполагается размещение многоквартирных жилых домов: 9-ти и 16-ти этажных; на участке с условным номером ЗУ4 – детский сад-ясли. Земельный участок ЗУ5 предполагается отнести к территориям общего пользования: на нем проектом планировки территории предполагается размещение автомобильной дороги с шириной проезжей части 6.0 м. Также предусмотрено вдоль границ этого земельного участка с двух продольных сторон выделить линиями застройки (проектируемыми) полосы шириной 2.0 м каждая для организации тротуаров вдоль проектируемой автодороги. На земельном участке ЗУ6 расположены существующие объекты торговли.

2.1 Современное положение и характеристика территории

Проектируемая территория расположена на левом берегу р. Терек, в западной части города Владикавказ, относящейся к Затеречному округу. Участок проектирования имеет трапециевидную форму и ограничен с севера – ул. Первомайская; с востока – территорией многоквартирных жилых домов, зданиями торгового назначения; с запада – строящимся торговым центром, территорией многоквартирных жилых домов; с юга – ул. Дзержинского.

Рельеф участка относительно ровный, с уклоном на север. Абсолютные отметки поверхности изменяются от 692,9 до 689,3 м.

Анализируемый участок имеет трапециевидную форму.

Максимальная протяженность участка с севера на юг составляет 250 м, с востока на запад – 177 м.

Согласовано	Изм.	Кол-во	Лист	№ док.	Подп.	Дата	АРТ-249/21-ППТ-У
Взам. Инф. №	Г.АП						Лист
	Разработал						
Подпись и дата	Проверил						2
	Н.контр.						

5

1. Общие данные. Основание для разработки проекта планировки территории

Исходными данными и условиями для подготовки проектной документации на «Проект планировки территории и проект межевания территории квартала 15:09:0030801, относительно участков, относящихся к бывшему «Владикавказскому консервному заводу». Корректировка» послужили следующие документы:

- Распоряжение Администрации местного самоуправления города Владикавказ №117 от 26 мая 2020 г.;
- Отчетная документация по результатам инженерных изысканий;
- Градостроительный план земельного участка № Ru15301000-0000000000000043;
- Выписка из ЕГРН об основных характеристиках и зарегистрированных правах на земельный участок с кадастровым номером 15:09:0030801:787;
- Выписка из ЕГРН об основных характеристиках и зарегистрированных правах на земельный участок с кадастровым номером 15:09:0030801:788;
- Выписка из ЕГРН об основных характеристиках и зарегистрированных правах на земельный участок с кадастровым номером 15:09:0030801:789;
- Выписка из ЕГРН об основных характеристиках и зарегистрированных правах на земельный участок с кадастровым номером 15:09:0030801:970;
- Выписка из ЕГРН об основных характеристиках и зарегистрированных правах на земельный участок с кадастровым номером 15:09:0030801:971;
- Выписка из ЕГРН об объекте недвижимости – земельном участке с кадастровым номером 15:09:0030801:368;
- Кадастровый паспорт земельного участка с кадастровым номером 15:09:0030801:366;
- Кадастровая выписка о земельном участке с кадастровым номером 15:09:0030801:350;
- Технические условия на подключение (технологическое присоединение) к инженерным сетям.

Раздел проекта «Проект планировки территории и проект межевания территории квартала 15:09:0030801, относительно участков, относящихся к бывшему «Владикавказскому консервному заводу». Корректировка» разработан в соответствии с требованиями и на основании следующих документов:

- Федеральный закон №123-ФЗ «Технический регламент о требованиях пожарной безопасности» от 22.07.2008 г.;
- Градостроительный кодекс Российской Федерации (статья №42);
- СП 42.13330.2016 "СНиП 2.07.01-89". Градостроительство. Планировка и застройка городских и сельских поселений";
- СП 4.13130.2013 Системы противопожарной защиты. Ограничение распространения пожара на объектах защиты. Требования к объемно-планировочным и конструктивным решениям;
- СП 59.13330.2016 Доступность зданий и сооружений для маломобильных групп населения (с изменением N 1). Актуализированная редакция СНиП 35-01-2001;
- СП 34.13330.2012 Автомобильные дороги. Актуализированная редакция СНиП 2.05.02-85*;
- Правила землепользования и застройки города Владикавказ;
- Нормативы градостроительного проектирования городского округа «город Владикавказ»;

Согласовано	Изм.	Кол-во	Лист	№ док.	Подп.	Дата	АРТ-249/21-ППТ-У
Взам. Инф. №	Г.АП						Лист
	Разработал						
Подпись и дата	Проверил						1
	Н.контр.						

7

На участке проектирования расположены: строительный рынок, здания магазинов, здания и сооружения Владикавказского консервного завода (не действующего). Регулярные зелёные насаждения внутри территории отсутствуют. Автомобильные дороги расположены с северной и южной сторон участка (ул. Первомайская и ул. Дзержинского соответственно).

Общая площадь территории проектирования 4,22 га.

2.2 Архитектурно-композиционное решение застройки

Концепция архитектурно-композиционного решения застройки квартала строится на принципе формирования ансамблей многоэтажной каскадной застройки вдоль проектируемой внутриквартальной улицы.

Исходя из общей архитектурно-композиционной концепции застройки, экономических соображений эффективности освоения проектируемой территории принят тип жилой застройки многоквартирными 9-этажными и 16-этажными жилыми домами.

Проектируемая внутриквартальная улица проходит по условной границе земельных участков территории проектирования в направлении север – юг.

На земельных участках ЗУ1, ЗУ2, ЗУ3 запроектированы многоквартирные жилые дома: 2-секционный 9-этажный на 72 квартиры (поз. №2 здания); 2-секционные 9-этажные на 64 квартиры со встроенными помещениями общественного назначения (поз. №3 зданий); комплекс из пяти 16-этажных домов башенного типа на 538 квартир со встроенно-пристроенными помещениями общественного назначения (поз. №№1.1-1.5 зданий).

Благоустройство жилого двора решается с учётом современной эстетики, колорита современной жилой среды, композиционной связью пространства, малых архитектурных форм, озеленения. Дворовая территория проектируемых жилых домов благоустраивается и озеленяется, там предполагается устройство площадок: детских, для отдыха, физкультурных. Свободная от застройки территория озеленяется, высаживаются лиственные и хвойные древесно-кустарниковые породы, предусмотрена посадка цветочных растений и посев улучшенного газона.

Основные въезды и подходы на территорию проектирования осуществляются по внутриквартальным проездам, они обеспечивают проезд индивидуального транспорта и пожарных машин к жилым домам. По всей проектируемой территории запроектированы удобные пешеходные связи.

На проектируемой территории предполагается строительство подземных автостоянок, расположенных под территорией жилых дворов, площадок благоустройства. Используется концепция «двора без машин».

Всего планируется строительство 8 жилых домов общей площадью квартир 47938,19 м². При норме жилищной обеспеченности 30 м²/чел общая численность микрорайона составит 1598 жителей.

Кроме того, на территории предполагается размещение детского сада-яслей.

На территории также размещаются объекты инженерной инфраструктуры.

2.3 Социальная инфраструктура и коммунально-бытовое обслуживание территории

В пределах проектируемой территории имеется строительный рынок, кондитерский магазин. Рядом с территорией проектирования имеются аптеки, стоматология, поликлиника №4, супермаркет, тренажерный зал, общеобразовательные школы №14, 43, 44.

Дополнительно данным проектом планировки территории предусмотрено размещение следующих видов объектов социальной инфраструктуры и коммунально-бытового обслуживания:


Согласовано	Изм.	Кол-во	Лист	№ док.	Подп.	Дата	АРТ-249/21-ППТ-У
Взам. Инф. №	Г.АП						Лист
	Разработал						
Подпись и дата	Проверил						3
	Н.контр.						



Инв. №проект.	Подпись и дата	Взам. Инв. №					8
			<ul style="list-style-type: none"> детский сад - ясли; сооружения инженерной инфраструктуры. <p>Расчет учреждений обслуживания</p> <p>В расчет принимается, что на 1000 жителей населения количество дошкольников – 45 чел. (п.7.16 Нормативов градостроительного проектирования городского округа «город Владикавказ»).</p> <p>Планируемое население в проектируемом жилом микрорайоне – 1598 чел.</p> <p>Итого, планируемое количество детей в проектируемом квартале дошкольного возраста составит: $45 \times 1,598 = 72$ чел.</p> <p>Количество детей школьного возраста составит $113 \times 1,598 = 181$ чел. (при норме 113 чел. на 1000 жителей согласно п.7.16 Нормативов градостроительного проектирования городского округа «город Владикавказ»). Предполагается, что детей школьного возраста проектируемого квартала смогут принять существующие, расположенные поблизости городские школы.</p> <p>Детские дошкольные учреждения</p> <p>Участок детского сада - яслей был выбран с учетом обеспечения необходимых санитарно-гигиенических требований, инсоляции и аэрации территории.</p> <p>Детский сад - ясли размещается в восточной части территории квартала с обеспечением удобных подходов и подъездов к зданию с проектируемой автодорогой.</p> <p>Предусматривается отдельная огражденная территория с самостоятельным входом и въездом-выездом.</p> <p>Каждый участок детского сада - яслей имеет четкое функциональное зонирование:</p> <ul style="list-style-type: none"> - зона застройки; - зона игровой территории; - хозяйственная зона. <p>Зона застройки включает здание детского сада, которое размещается в границах участка.</p> <p>Зона игровой территории включает в себя:</p> <ul style="list-style-type: none"> - групповые площадки - индивидуальные для каждой группы. <p>Территории детских садов по периметру ограждаются секционным металлическим ограждением высотой не менее 1,6 м.</p> <p>Площадь участка составляет 0,36 га.</p> <p>3. Транспортное обслуживание территории</p> <p>Рассматриваемая территория находится в западной части города и имеет хорошее транспортное обслуживание. Северной границей проектируемого квартала является ул. Первомайская, южной границей является ул. Дзержинского. Планировочное решение предполагает разбивку прямоугольной сетки улично-дорожной сети. Направление основной улицы принято вдоль восточной границы территории проектирования. В проектируемой улично-дорожной сети выделена одна главная дорога, соединяющая существующие автодороги по ул. Первомайская и ул. Дзержинского.</p> <p>Категория проектируемых улиц определена в соответствии с положениями Свода правил СП 42.13330.2016 Градостроительство. Планировка и застройка городских и сельских поселений. Актуализированная редакция СНиП 2.07.01-89* и относится к категории улиц местного значения. Всего с территории проектирования имеется 4 выезда.</p> <p>К жилым домам с проектируемых внутриквартальных улиц предусмотрено устройство двухполосных проездов шириной 6м. На всем протяжении жилых улиц принято нормативное</p>				Лист
Изм.	Колч.	Лист	№ док.	Подп.	Дата	АРТ-249/21-ППТ-У	4

Инв. №проект.	Подпись и дата	Взам. Инв. №					10
			<ol style="list-style-type: none"> Площадь квартир 47938,19 м² Население в проектируемой жилой застройке при средней жилищной обеспеченности 30м²/чел. 1598 жителя Расчётное количество мест для а/машин 479 маш./мест Территория в границах проектных работ 4,22 га Территория жилой зоны 3,32 га Территория общего пользования 0,17 га Территория существующих объектов торговли 0,73 га Плотность населения в жилой зоне 481 чел./га 				Лист
Изм.	Колч.	Лист	№ док.	Подп.	Дата	АРТ-249/21-ППТ-У	6

Инв. №проект.	Подпись и дата	Взам. Инв. №					9
			<p>расстояние от края проезжей части улицы до линии регулирования застройки (для жилых домов) – не менее 5,0 м.</p> <p>Существующий общественный транспорт представлен маршрутными такси №45 (по ул. Первомайская), №22, 5 (по ул. Дзержинского). Также по просп. Доватора в 130 м от участка проектирования проходят маршруты № 5, 9, 18, 19, 21, 22, 23, 27, 30, 34, 51.</p> <p>Радиусы 500-метровой доступности остановок общественного транспорта на существующих примыкающих улицах перекрывают всю проектируемую территорию, делая доступным для транспорта все жилые дома.</p> <p>Транспортная схема на проектируемой территории принята как сквозная. Радиус поворотов предусмотрен 6,0 м. Ширина проезжих частей основных проектируемых автодорог 6,0 м.</p> <p>В границах проектируемого участка предлагается разделение транспортных и пешеходных потоков путем устройства пешеходных тротуаров. В местах пересечения пешеходных тротуаров с проезжей частью предусматривается устройство пониженного борта высотой 5-8 см.</p> <p>Для маломобильных групп населения предполагаются бордюрные съезды с тротуаров на проезжую часть дорог с уклоном 5°. Высота бордюрного камня в местах пересечения тротуаров с проезжей частью, а также перепад высот бордюров, бортовых камней вдоль эксплуатируемых газонов и озелененных площадок, примыкающих к путям пешеходного движения, не превышает 0.04 метра. Для покрытия пешеходных дорожек, тротуаров и пандусов не применяются насыпные и крупноструктурные материалы, препятствующие передвижению МГН на креслах-колясках или с костылями.</p> <p>Места для личного автотранспорта инвалидов на встроены подземных автостоянках, а также места для МГН на открытых гостевых автостоянках предусматриваются вблизи входов в проектируемые здания, доступных для МГН, но не более чем в 100 метрах. Эти места обозначаются знаками, принятые в международной практике.</p> <p>В соответствии с Нормативами градостроительного проектирования городского округа "город Владикавказ" расчетная автомобилизация города составляет 300 а/машин на 1000 жителей. С учетом расчетного количества жителей проектируемой территории 1598 человек расчетное минимальное количество мест для а/машин составляет: $300 \times 1,598 = 479$ маш./мест.</p> <p>Хранение личных автомобилей жителей предусматривается на автостоянках подземных, частично встроенных в жилые здания, частично расположенных под дворовыми территориями, а также на открытых площадках. Гостевые парковочные места предусматриваются примыкающими к проезжей части внутриквартальных проездов.</p> <p>4. Сведения о плотности и параметрах застройки территории</p> <p>Расчёт коэффициента застройки и коэффициента плотности застройки</p> <p>Общая площадь территории жилой зоны – 3,32 га.</p> <p>Площадь застройки в жилой зоне – 0,78 га (7752,4 м²).</p> <p>Коэф. застройки = $0,78 : 3,32 = 0,235$, что отвечает требованиям норм СП 42.13330.2016, приложение Б, табл. Б.1, прим.4.</p> <p>Площадь надземных этажей зданий и сооружений жилой зоны – 5,64 га (56419,0 м²).</p> <p>Коэф. плотности застройки = $5,64 : 3,32 = 1,699$, что отвечает требованиям норм СП 42.13330.2016, приложение Б, табл. Б.1, прим.4.</p> <p>Основные градостроительные показатели строительства микрорайона</p> <ol style="list-style-type: none"> Общая площадь проектируемых многоквартирных жилых зданий, всего 55669,0 м² Общее количество квартир 738 шт. 				Лист
Изм.	Колч.	Лист	№ док.	Подп.	Дата	АРТ-249/21-ППТ-У	5



РОССИЙСКАЯ ФЕДЕРАЦИЯ
ООО "АРТ-ПРОЕКТ"

СРО-П-161-09092010 от 26.02.2020 г.

Проект планировки территории и проект межевания территории квартала 15:09:0030801, относительно участков, относящихся к бывшему «Владикавказскому консервному заводу». Корректировка

ПРОЕКТНАЯ ДОКУМЕНТАЦИЯ

Раздел 2. Проект планировки территории. Обосновывающая часть

АРТ-249/21-ППТ-О

Том 2

Изм.	№ док.	Подп.	Дата

2021 г

						5
9.4 Поверхностные и подземные воды.....						33
9.5 Отходы производства и потребления.....						34
9.6 Растительный и почвенный покров.....						34
Изм.	Колчч.	Лист	№ док.	Подп.	Дата	Лист
						АРТ-249/21-ППТ-0
						1

- Инструкция по порядку проектирования и установления красных линий в городах и других поселениях Российской Федерации РДС 30-201-98; - Постановление Госстроя РФ от 29.10.2002 №150 «Об утверждении Инструкции о порядке разработки, согласования, экспертизы и утверждения градостроительной документации»; - СанПиН 2.2.1/2.1.1.1200-03 Санитарно-защитные зоны и санитарная классификация предприятий, сооружений и иных объектов.						7
2. Архитектурно-планировочная организация территории						
Корректировка ранее разработанного проекта заключается в уточнении границ земельных участков, определяемых данным проектом в разделе межевания территории, а также в уточнении характеристик проектируемых многоквартирных жилых домов.						
Объектом проектирования является территория общей площадью 4,22 га. Согласно границам земельных участков из выписок из ЕГРН, а также проекта межевания территории территория поделена на шесть земельных участков с условными номерами ЗУ1-ЗУ6. На образуемых земельных участках с условными номерами ЗУ1, ЗУ2, ЗУ3 предусмотрен вид разрешенного использования «Многоэтажная жилая застройка (высотная застройка)», код 2.6 согласно Классификатору видов разрешенного использования земельных участков. На образуемом земельном участке с условным номером ЗУ4 предусмотрен вид разрешенного использования «Дошкольное, начальное и среднее общее образование», код 3.5.1 согласно Классификатору видов разрешенного использования земельных участков. На образуемом земельном участке с условным номером ЗУ5 предусмотрен вид разрешенного использования «Улично-дорожная сеть», код 12.0.1 согласно Классификатору видов разрешенного использования земельных участков. На образуемом земельном участке с условным номером ЗУ6 предусмотрен вид разрешенного использования «Предпринимательство», код 4.0 согласно Классификатору видов разрешенного использования земельных участков.						
На земельных участках ЗУ1, ЗУ2, ЗУ3 предполагается размещение многоквартирных жилых домов: 9-ти и 16-ти этажных; на участке с условным номером ЗУ4 – детский сад-ясли. Земельный участок ЗУ5 предполагается отнести к территориям общего пользования: на нем проектом планировки территории предполагается размещение автомобильной дороги с шириной проезжей части 6.0 м. Также предусмотрено вдоль границ этого земельного участка с двух продольных сторон выделить линиями застройки (проектируемыми) полосы шириной 2.0 м каждая для организации тротуаров вдоль проектируемой автодороги. На земельном участке ЗУ6 расположены существующие объекты торговли.						
2.1 Современное положение и характеристика территории						
Проектируемая территория расположена на левом берегу р. Терек, в западной части города Владикавказ, относящейся к Затеречному округу. Участок проектирования имеет трапециевидную форму и ограничен с севера – ул. Первомайская; с востока – территорией многоквартирных жилых домов, зданиями торгового назначения; с запада – строящимся торговым центром, территорией многоквартирных жилых домов; с юга – ул. Дзержинского.						
Рельеф участка относительно ровный, с уклоном на север. Абсолютные отметки поверхности изменяются от 692,9 до 689,3 м.						
Анализируемый участок имеет трапециевидную форму.						
Максимальная протяженность участка с севера на юг составляет 250 м, с востока на запад – 177 м.						
Изм.	Колчч.	Лист	№ док.	Подп.	Дата	Лист
						АРТ-249/21-ППТ-0
						3

1. Общие данные. Основание для разработки проекта планировки территории						6
Исходными данными и условиями для подготовки проектной документации на «Проект планировки территории и проект межевания территории квартала 15:09:0030801, относительно участков, относящихся к бывшему «Владикавказскому консервному заводу». Корректировка» послужили следующие документы:						
- Распоряжение Администрации местного самоуправления города Владикавказ №117 от 26 мая 2020 г.;						
- Отчетная документация по результатам инженерных изысканий;						
- Градостроительный план земельного участка № Ru15301000-0000000000000043;						
- Выписка из ЕГРН об основных характеристиках и зарегистрированных правах на земельный участок с кадастровым номером 15:09:0030801:787;						
- Выписка из ЕГРН об основных характеристиках и зарегистрированных правах на земельный участок с кадастровым номером 15:09:0030801:788;						
- Выписка из ЕГРН об основных характеристиках и зарегистрированных правах на земельный участок с кадастровым номером 15:09:0030801:789;						
- Выписка из ЕГРН об основных характеристиках и зарегистрированных правах на земельный участок с кадастровым номером 15:09:0030801:970;						
- Выписка из ЕГРН об основных характеристиках и зарегистрированных правах на земельный участок с кадастровым номером 15:09:0030801:971;						
- Выписка из ЕГРН об объекте недвижимости – земельном участке с кадастровым номером 15:09:0030801:368;						
- Кадастровый паспорт земельного участка с кадастровым номером 15:09:0030801:366;						
- Кадастровая выписка о земельном участке с кадастровым номером 15:09:0030801:350;						
- Технические условия на подключение (технологическое присоединение) к инженерным сетям.						
Раздел проекта «Проект планировки территории и проект межевания территории квартала 15:09:0030801, относительно участков, относящихся к бывшему «Владикавказскому консервному заводу». Корректировка» разработан в соответствии с требованиями и на основании следующих документов:						
- Федеральный закон №123-ФЗ «Технический регламент о требованиях пожарной безопасности» от 22.07.2008 г.;						
- Градостроительный кодекс Российской Федерации (статья №42);						
- СП 42.13330.2016 "СНиП 2.07.01-89*. Градостроительство. Планировка и застройка городских и сельских поселений";						
- СП 4.13130.2013 Системы противопожарной защиты. Ограничение распространения пожара на объектах защиты. Требования к объемно-планировочным и конструктивным решениям;						
- СП 59.13330.2016 Доступность зданий и сооружений для маломобильных групп населения (с изменением N 1). Актуализированная редакция СНиП 35-01-2001;						
- СП 34.13330.2012 Автомобильные дороги. Актуализированная редакция СНиП 2.05.02-85*;						
- Правила землепользования и застройки города Владикавказ;						
- Нормативы градостроительного проектирования городского округа «город Владикавказ»;						
Изм.	Колчч.	Лист	№ док.	Подп.	Дата	Лист
						АРТ-249/21-ППТ-0
						2

На участке проектирования расположены: строительный рынок, здания магазинов, здания и сооружения Владикавказского консервного завода (не действующего). Регулярные зелёные насаждения внутри территории отсутствуют. Автомобильные дороги расположены с северной и южной сторон участка (ул. Первомайская и ул. Дзержинского соответственно).						8
Общая площадь территории проектирования 4,22 га.						
Климатические характеристики района проектирования						
Климат г. Владикавказ умеренный, среднегодовая температура воздуха +8,4°C. Амплитуда колебаний температур - 63°C (от +38°C до - 25°C).						
Среднегодовая относительная влажность воздуха 74%. Наиболее высокие значения приходится на декабрь-февраль. Средняя дневная относительная влажность (в 13 часов) падает в мае, июне и сентябре до 60-63%.						
Облачность в годовом цикле в районе города до 60%, отмечается большое число дней с туманами, в среднем - 120 дней.						
Общее число ясных дней в году 65, среднегодовая продолжительность солнечного сияния - 170 дней.						
Среднегодовое количество осадков - более 800 мм. Наиболее богаты осадками май, июнь, июль, за которые выпадает наибольшее количество осадков.						
Продолжительность снежного покрова 40-50 дней. Средняя глубина промерзания 0,35 - 0,40 м, максимальная - 0,8 м.						
Из метеорологических факторов местного происхождения следует отметить горно-долинные ветры — фены. Ветры южного и юго-западного направления являются преобладающими, как в годовом цикле, так и в безморозный период - март-ноябрь. Максимальная среднегодовая скорость ветра южного направления до 3,4 м/сек., максимальные юго-западные — 2,2 м/сек. Среднегодовая скорость ветра 2,3 м/сек. Максимальная скорость до 40 м/сек. Отсюда нормативная ветровая нагрузка по СНиП 2.01.07-85, таблица 5 р-н V. W ₀ = 0,61 x 40 ² = 98 кг/м ² .						
2.2 Архитектурно-композиционное решение застройки						
Концепция архитектурно-композиционного решения застройки квартала строится на принципе формирования ансамбля многоэтажной каскадной застройки вдоль проектируемой внутриквартальной улицы.						
Исходя из общей архитектурно-композиционной концепции застройки, экономических соображений эффективности освоения проектируемой территории принят тип жилой застройки многоквартирными 9-этажными и 16-этажными жилыми домами.						
Проектируемая внутриквартальная улица проходит по условной границе земельных участков территории проектирования в направлении север – юг.						
На земельных участках ЗУ1, ЗУ2, ЗУ3 запроектированы многоквартирные жилые дома: 2-секционный 9-этажный на 72 квартиры (поз. №2 здания); 2-секционные 9-этажные на 64 квартиры со встроенными помещениями общественного назначения (поз. №3 зданий); комплекс из пяти 16-этажных домов башенного типа на 538 квартир со встроенно-пристроенными помещениями общественного назначения (поз. №№1.1-1.5 зданий).						
Благоустройство жилого двора решается с учётом современной эстетики, колорита современной жилой среды, композиционной связью пространства, малых архитектурных форм, озеленения. Дворовая территория проектируемых жилых домов благоустраивается и озеленяется, там предполагается устройство площадок: детских, для отдыха, физкультурных. Свободная от застройки территория озеленяется, высаживаются лиственные и хвойные древесно-						
Изм.	Колчч.	Лист	№ док.	Подп.	Дата	Лист
						АРТ-249/21-ППТ-0
						4



						9
кустарниковые породы, предусмотрена посадка цветочных растений и посев улучшенного газона.						
Основные въезды и подходы на территорию проектирования осуществляются по внутриквартальным проездам, они обеспечивают проезд индивидуального транспорта и пожарных машин к жилым домам. По всей проектируемой территории запроектированы удобные пешеходные связи.						
На проектируемой территории предполагается строительство подземных автостоянок, расположенных под территорией жилых дворов, площадок благоустройства. Используется концепция «двора без машин».						
Всего планируется строительство 8 жилых домов общей площадью квартир 47938,19 м ² . При норме жилищной обеспеченности 30 м ² /чел общая численность микрорайона составит 1598 жителей.						
Кроме того, на территории предполагается размещение детского сада-яслей.						
На территории также размещаются объекты инженерной инфраструктуры.						
2.3 Социальная инфраструктура и коммунально-бытовое обслуживание территории						
В пределах проектируемой территории имеется строительный рынок, кондитерский магазин. Рядом с территорией проектирования имеются аптеки, стоматология, поликлиника №4, супермаркет, тренажерный зал, общеобразовательные школы №14, 43, 44.						
Дополнительно данным проектом планировки территории предусмотрено размещение следующих видов объектов социальной инфраструктуры и коммунально-бытового обслуживания:						
<ul style="list-style-type: none"> • детский сад - ясли; • сооружения инженерной инфраструктуры. 						
Расчет учреждений обслуживания						
В расчет принимается, что на 1000 жителей населения количество дошкольников – 45 чел. (п.7.16 Нормативов градостроительного проектирования городского округа «город Владикавказ»).						
Планируемое население в проектируемом жилом микрорайоне – 1598 чел.						
Итого, планируемое количество детей в проектируемом квартале дошкольного возраста составит: 45 x 1,598 = 72 чел.						
Количество детей школьного возраста составит 113 x 1,598 = 181 чел. (при норме 113 чел. на 1000 жителей согласно п.7.16 Нормативов градостроительного проектирования городского округа «город Владикавказ»). Предполагается, что детей школьного возраста проектируемого квартала смогут принять существующие, расположенные поблизости городские школы.						
Детские дошкольные учреждения						
Участок детского сада - яслей был выбран с учетом обеспечения необходимых санитарно-гигиенических требований, инсоляции и аэрации территории.						
Детский сад - ясли размещается в восточной части территории квартала с обеспечением удобных подходов и подъездов к зданию с проектируемой автодороги.						
Предусматривается отдельная огражденная территория с самостоятельным входом и въездом-выездом.						
Каждый участок детского сада - яслей имеет четкое функциональное зонирование:						
<ul style="list-style-type: none"> - зона застройки; - зона игровой территории; - хозяйственная зона. 						
АРТ-249/21-ППТ-0						Лист
						5
Изм.	Колч.	Лист	№ док.	Подп.	Дата	

						11
жителей. С учетом расчетного количества жителей проектируемой территории 1598 человек расчетное минимальное количество мест для а/машин составляет: 300 x 1,598 = 479 маш./мест.						
Хранение личных автомобилей жителей предусматривается на автостоянках подземных, частично встроенных в жилые здания, частично расположенных под дворовыми территориями, а также на открытых площадках. Гостевые парковочные места предусматриваются примыкающими к проезжей части внутриквартальных проездов.						
Места для личного автотранспорта инвалидов на встроенных подземных автостоянках, а также места для МГН на открытых гостевых автостоянках предусматриваются вблизи входов в проектируемые здания, доступных для МГН, но не более чем в 100 метрах. Эти места обозначаются знаками, принятые в международной практике.						
4. Вертикальная планировка и инженерная подготовка территории						
Схема инженерной подготовки территории разработана в соответствии с планировочным решением застройки, природными условиями. В целях обеспечения уровня благоустройства и выполнения санитарно-гигиенических требований на территории проектирования имеются следующие мероприятия по инженерной подготовке территории:						
<ul style="list-style-type: none"> а) вертикальная планировка; б) организация стока поверхностных вод. 						
Участок имеет спокойный рельеф. Абсолютные отметки поверхности изменяются от 692,9 до 689,3 м. Наиболее высокая часть участка расположена с южной стороны участка. Понижение рельефа идет в северном направлении. Уклон идет в направлении ул. Первомайская.						
Вертикальная планировка принята сплошная и решена в увязке с существующими дорогами методом проектных горизонталей. Планировка территории и организация рельефа запроектирована с учетом максимального сохранения существующего рельефа и минимального объема земляных работ, создания оптимальных уклонов по проездам и тротуарам.						
Проектные уклоны спланированной территории колеблются в пределах 5-15%, с учетом предохранения территории от размыва ливневыми водами.						
Организацией рельефа вертикальной планировки обеспечивается водоотведение дождевых стоков с территории участка. Отвод атмосферных и талых вод осуществляется открытым способом по спланированной поверхности к дождеприемным решеткам в ливневую канализацию, а также вдоль бортовых камней проездов. Подключение предполагается к существующей ливневой канализации по ул. Первомайская.						
5. Инженерное обеспечение территории						
5.1 Водопровод и канализация						
Система наружного хозяйственно-питьевого водоснабжения предполагается объединенной с системой наружного пожаротушения.						
Источником объединенного хозяйственно-питьевого и пожарного водоснабжения проектируемой территории предусматривается существующий городской водопровод.						
Трассу водоводов планируется прокладывать по кратчайшему расстоянию от водопотребителя до сети. Предусматривается прокладка сетей по проектируемой главной автодороге с подключением к существующим сетям по ул. Первомайская.						
Проектируемая трасса на территории района проходит под проезжей частью автодороги, тротуарами и газонами, совместно с другими инженерными сетями.						
АРТ-249/21-ППТ-0						Лист
						7
Изм.	Колч.	Лист	№ док.	Подп.	Дата	

						10
Зона застройки включает здание детского сада, которое размещается в границах участка.						
Зона игровой территории включает в себя:						
- групповые площадки - индивидуальные для каждой группы.						
Территории детских садов по периметру ограждаются секционным металлическим ограждением высотой не менее 1,6 м.						
Площадь участка составляет 0,36 га.						
3. Транспортное обслуживание территории						
Рассматриваемая территория находится в западной части города и имеет хорошее транспортное обслуживание. Северной границей проектируемого квартала является ул. Первомайская, южной границей является ул. Дзержинского. Планировочное решение предполагает разбивку прямоугольной сетки улично-дорожной сети. Направление основной улицы принято вдоль восточной границы территории проектирования. В проектируемой улично-дорожной сети выделена одна главная дорога, соединяющая существующие автодороги по ул. Первомайская и ул. Дзержинского.						
Категория проектируемых улиц определена в соответствии с положениями свода правил СП 42.13330.2016 Градостроительство. Планировка и застройка городских и сельских поселений. Актуализированная редакция СНиП 2.07.01-89* и относится к категории улиц местного значения. Всего с территории проектирования имеется 4 выезда.						
К жилым домам с проектируемых внутриквартальных улиц предусмотрено устройство двухполосных проездов шириной 6м. На всем протяжении жилых улиц принято нормативное расстояние от края проезжей части улицы до линии регулирования застройки (для жилых домов) – не менее 5,0 м.						
Существующий общественный транспорт представлен маршрутными такси №45 (по ул. Первомайская), №22, 5 (по ул. Дзержинского). Также по просп. Доватора в 130 м от участка проектирования проходят маршруты № 5, 9, 18, 19, 21, 22, 23, 27, 30, 34, 51.						
Радиусы 500-метровой доступности остановок общественного транспорта на существующих примыкающих улицах перекрывают всю проектируемую территорию, делая доступным для транспорта все жилые дома.						
Транспортная схема на проектируемой территории принята как сквозная. Радиус поворотов предусмотрен 6,0 м. Ширина проезжих частей основных проектируемых автодорог 6,0 м.						
В границах проектируемого участка предлагается разделение транспортных и пешеходных потоков путем устройства пешеходных тротуаров. В местах пересечения пешеходных тротуаров с проезжей частью предусматривается устройство пониженного борта высотой 5-8 см.						
Для маломобильных групп населения предполагаются бордюрные съезды с тротуаров на проезжую часть дорог с уклоном 5°. Высота бордюрного камня в местах пересечения тротуаров с проезжей частью, а также перепад высот бордюров, бортовых камней вдоль эксплуатируемых газонов и озелененных площадок, примыкающих к путям пешеходного движения, не превышает 0,04 метра. Для покрытия пешеходных дорожек, тротуаров и пандусов не применяются насыпные и крупноструктурные материалы, препятствующие передвижению МГН на креслах-колясках или с костылями.						
Места хранения автотранспорта						
В соответствии с Нормативами градостроительного проектирования городского округа "город Владикавказ" расчетная автомобилизация города составляет 300 а/машин на 1000						
АРТ-249/21-ППТ-0						Лист
						6
Изм.	Колч.	Лист	№ док.	Подп.	Дата	

						12
Система объединенного хозяйственно-питьевого и пожарного водоснабжения должна обеспечивать потребности жителей проектируемой территории и расход на пожаротушение.						
Отвод стоков хозяйственно-бытовой канализации зданий предусматривается так же во вновь проектируемые сети водоотведения, которые прокладываются по проектируемой автодороге и подключаются по ул. Первомайская. Предусматриваются самотечные канализационные сети из чугунных труб диаметром 150-200 мм.						
Расстояния между наружными коммуникациями должны соответствовать требованиям СП 42.13330.2016 Градостроительство. Планировка и застройка городских и сельских поселений. Актуализированная редакция СНиП 2.07.01-89*.						
Расчет расходов водопотребления и водоотведения предполагается производить после уточнения конфигурации и различных ТЭП проектируемых в дальнейшем многоквартирных жилых домов и общественных зданий, сооружений (при необходимости).						
Расход тепла на горячее водоснабжение жилых домов не учитывается, т. к. предполагается устройство в домах поквартирных газовых водонагревателей.						
Расход воды на наружное пожаротушение ориентировочно составит 10л/с, расчетное количество одновременных пожаров - 1 (СП 31.13330.2012 Водоснабжение. Наружные сети и сооружения. Актуализированная редакция СНиП 2.04.02-84*).						
5.2 Теплоснабжение						
Отопление жилой застройки предполагается от индивидуальных поквартирных теплогенераторов на газовом топливе. В случае установки газоиспользующего оборудования в квартирах, расположенных выше 28 м, необходимы специальные технические условия.						
Теплоснабжение общественных зданий предлагается осуществлять от локальных теплогенераторных с теплогенераторами на газовом топливе.						
5.3 Газоснабжение						
Газоснабжение проектируемой территории предполагается от существующих сетей газопровода, проложенных по ул. Первомайская.						
Проектом предусматривается одна точка подключения к газопроводу высокого давления. Врезка предусматривается в газопровод высокого давления, проложенный вдоль ул. Первомайская. Для газоснабжения проектируемой территории предполагается строительство газорегуляторного пункта (ГРПШ) блочного типа, газопроводов высокого, среднего и низкого давления.						
Проектом предусматривается подземная прокладка газопровода.						
При пересечении газопроводом кабелей последние заключить в футляры. Сварные стыки подземного стального газопровода заизолировать.						
Газопроводы в местах входа и выхода из земли, а также вводы газопроводов в здания следует заключать в футляр. Пространство между стеной и футляром следует заделывать на всю толщину пересекаемой конструкции. Концы футляра следует уплотнять эластичным материалом.						
Вводы газопроводов в здания следует предусматривать непосредственно в помещение, где установлено газоиспользующее оборудование, или в смежное с ним помещение, соединенное открытым проемом.						
Соединения труб внутренних газопроводов должны быть неразъемными.						
Разъемные соединения разрешается предусматривать в местах присоединения газового и газоиспользующего оборудования, арматуры и КИП, а также на газопроводах обвязки и газоиспользующего оборудования, если это предусмотрено документацией заводоизготовителей.						
АРТ-249/21-ППТ-0						Лист
						8
Изм.	Колч.	Лист	№ док.	Подп.	Дата	

							13
<p>Используемая газовая арматура и материалы должны быть сертифицированы на соответствие требованиям безопасности и иметь разрешение Ростехнадзора на применение.</p> <p>В случае установки газоиспользующего оборудования в квартирах, расположенных выше 28 м, необходимы специальные технические условия.</p> <p>5.4 Электроснабжение</p> <p>Электроснабжение проектируемой территории предполагается от существующих сетей, проходящих по ул. Первомайская. Расчеты расходов электропотребления, а также расходы на наружное освещение предполагается производить после уточнения конфигурации и различных ТЭП проектируемых в дальнейшем многоквартирных жилых домов и общественных зданий, сооружений.</p> <p>5.5 Системы связи и сигнализации</p> <p>Для передачи сообщений на пульт службы «01» и/или в ближайшую пожарную часть, на пульт вневедомственной охраны, в диспетчерскую службу (ДС) предполагается использовать телефонные линии и/или сотовый канал связи. Набор систем для различных типов зданий варьируется в зависимости от их функционального назначения.</p> <p>Система пожарной сигнализации (ПС) предназначена для раннего обнаружения пожара и формирования световой и звуковой сигнализации, а также формированию сигналов для автоматического управления системами, задействованными при пожаре.</p> <p>В составе системы для каждого здания предусматриваются:</p> <ol style="list-style-type: none"> Центральное оборудование (пожарно-охранная панель, пульты управления и др.) Периферийное оборудование (автоматические и ручные пожарные извещатели, модули управления и наблюдения и др.) <p>Сигналы о неисправностях и пожаре от приборов пожарной сигнализации зданий в автоматическом режиме передаются на городской пульт службы «01», по телефонной линии или по каналу GSM.</p> <p>Система оповещения предназначена для оповещения людей при пожаре и других чрезвычайных ситуациях.</p> <p>Световые указатели выходов и направлений движения предусматриваются по разделу «Электрооборудование».</p> <p>В соответствии с нормами РФ реализация системы оповещения для каждого типа зданий в зависимости от их функционального назначения и др. факторов имеет свою специфику.</p> <p>Система охранной сигнализации (ОС) предназначена для охраны помещений здания от несанкционированного проникновения и выполняется в соответствии с действующими нормами и правилами РФ на базе оборудования «Орион» фирмы «Болид» (Россия) или аналогичного.</p> <p>Сети связи предполагается проектировать после уточнения конфигурации и различных ТЭП проектируемых в дальнейшем многоквартирных жилых домов и общественных зданий, сооружений.</p> <p>6. Сведения о плотности и параметрах застройки территории</p> <p>Расчёт коэффициента застройки и коэффициента плотности застройки</p> <p>Общая площадь территории жилой зоны – 3,32 га. Площадь застройки в жилой зоне – 0,78 га (7752,4 м²). Коэф. застройки = $0,78 : 3,32 = 0,235$, что отвечает требованиям норм СП 42.13330.2016, приложение Б, табл. Б.1, прим.4. Площадь надземных этажей зданий и сооружений жилой зоны – 5,64 га (56419,0 м²).</p>							
Взам. Инф. №							
Подлин. и фото							
Инф. № подл.	АРТ-249/21-ППТ-0						Лист
	Изм.	Кол.	Лист	№ док.	Подп.	Дата	9

							15
<p>застройка)</p> <p>(Размещение многоквартирных домов этажностью девять этажей и выше; благоустройство и озеленение придомовых территорий; обустройство спортивных и детских площадок, хозяйственных площадок и площадок для отдыха; размещение подземных гаражей и автостоянок, размещение объектов обслуживания жилой застройки во встроенных, пристроенных и встроенно-пристроенных помещениях многоквартирного дома в отдельных помещениях дома, если площадь таких помещений в многоквартирном доме не составляет более 15% от общей площади дома)</p> <p>3.1 Коммунальное обслуживание (Размещение зданий и сооружений в целях обеспечения физических и юридических лиц коммунальными услугами. Содержание данного вида разрешенного использования включает в себя содержание видов разрешенного использования с кодами 3.1.1 - 3.1.2)</p> <p>3.2.1 Дома социального обслуживания (Размещение зданий, предназначенных для размещения домов престарелых, домов ребенка, детских домов, пунктов ночлега для бездомных граждан; размещение объектов капитального строительства для временного размещения вынужденных переселенцев, лиц, признанных беженцами)</p> <p>3.2.2 Оказание социальной помощи населению (Размещение зданий, предназначенных для служб психологической и бесплатной юридической помощи, социальных, пенсионных и иных служб (службы занятости населения, пункты питания малоимущих граждан), в которых осуществляется прием граждан по вопросам оказания социальной помощи и назначения социальных или пенсионных выплат, а также для размещения общественных некоммерческих организаций; некоммерческих фондов, благотворительных организаций, клубов по интересам)</p> <p>3.2.3 Оказание услуг связи (Размещение зданий, предназначенных для размещения пунктов оказания услуг почтовой, телеграфной, междугородней и международной телефонной связи)</p> <p>3.2.4 Общежития (Размещение зданий, предназначенных для проживания граждан на время их работы, службы или обучения, за исключением зданий, размещение которых предусмотрено содержанием вида разрешенного использования с кодом 4.7)</p> <p>3.3 Бытовое обслуживание (Размещение объектов капитального строительства,</p>							
Взам. Инф. №							
Подлин. и фото							
Инф. № подл.	АРТ-249/21-ППТ-0						Лист
	Изм.	Кол.	Лист	№ док.	Подп.	Дата	11

							14
<p>Коэф. плотности застройки = $5,64 : 3,32 = 1,699$, что отвечает требованиям норм СП 42.13330.2016, приложение Б, табл. Б.1, прим.4.</p> <p>Основные градостроительные показатели строительства микрорайона</p> <ol style="list-style-type: none"> Общая площадь проектируемых многоквартирных жилых зданий, всего 55669,0 м² Общее количество квартир 738 шт. Площадь квартир 47938,19 м² Население в проектируемой жилой застройке при средней жилищной обеспеченности 30м²/чел. 1598 жителя Расчётное количество мест для а/машин 479 маш./мест Территория в границах проектных работ 4,22 га Территория жилой зоны 3,32 га Территория общего пользования 0,17 га Территория существующих объектов торговли 0,73 га Плотность населения в жилой зоне 481 чел./га <p>7. Градостроительные регламенты</p> <p>В соответствии с решением Собрания представителей г. Владикавказ от 2 февраля 2018 г. № 40/3 о внесении изменений в решение Собрания представителей г. Владикавказ от 16.03.2012 №32/11 «Об утверждении «Правил землепользования и застройки г. Владикавказ» на проектируемой территории зона КП-1 «Производственно-коммунальная зона первого типа» изменена на зону ОЖ «Зона многофункциональной застройки».</p>							
Взам. Инф. №							
Подлин. и фото							
Инф. № подл.	АРТ-249/21-ППТ-0						Лист
	Изм.	Кол.	Лист	№ док.	Подп.	Дата	10

							16
<p>предназначенных для оказания населению или организациям бытовых услуг (мастерские мелкого ремонта, ателье, бани, парикмахерские, прачечные, химчистки, похоронные бюро))</p> <p>3.4.1 Амбулаторно-поликлиническое обслуживание (Размещение объектов капитального строительства, предназначенных для оказания гражданам амбулаторно-поликлинической медицинской помощи (поликлиники, фельдшерские пункты, пункты здравоохранения, центры матери и ребенка, диагностические центры, молочные кухни, станции донорства крови, клинические лаборатории))</p> <p>3.5.1 Дошкольное, начальное и среднее общее образование (Размещение объектов капитального строительства, предназначенных для просвещения, дошкольного, начального и среднего общего образования (детские ясли, детские сады, школы, лицеи, гимназии, художественные, музыкальные школы, образовательные кружки и иные организации, осуществляющие деятельность по воспитанию, образованию и просвещению), в том числе зданий, спортивных сооружений, предназначенных для занятия обучающихся физической культурой и спортом)</p> <p>3.5.2 Среднее и высшее профессиональное образование (Размещение объектов капитального строительства, предназначенных для профессионального образования и просвещения (профессиональные технические училища, колледжи, художественные, музыкальные училища, общества знаний, институты, университеты, организации по переподготовке и повышению квалификации специалистов и иные организации, осуществляющие деятельность по образованию и просвещению), в том числе зданий, спортивных сооружений, предназначенных для занятия обучающихся физической культурой и спортом)</p> <p>3.6.1 Объекты культурно-досуговой деятельности (Размещение зданий, предназначенных для размещения музеев, выставочных залов, художественных галерей, домов культуры, библиотек, кинотеатров и кинозалов, театров, филармоний, концертных залов, планетариев)</p> <p>3.8.1 Государственное управление</p>							
Взам. Инф. №							
Подлин. и фото							
Инф. № подл.	АРТ-249/21-ППТ-0						Лист
	Изм.	Кол.	Лист	№ док.	Подп.	Дата	12

						17
(Размещение зданий, предназначенных для размещения государственных органов, государственного пенсионного фонда, органов местного самоуправления, судов, а также организаций, непосредственно обеспечивающих их деятельность или оказывающих государственные и (или) муниципальные услуги)			гаражи служебного транспорта; здания и сооружения для размещения служб охраны и наблюдения			
3.9.2 Проведение научных исследований (Размещение зданий и сооружений, предназначенных для проведения научных изысканий, исследований и разработок (научно-исследовательские и проектные институты, научные центры, инновационные центры, государственные академии наук, опытно-конструкторские центры, в том числе отраслевые))			Хозяйственные постройки; встроенные и (или) пристроенные здания (помещения) для организации дошкольного воспитания детей; лаборатории; временные автостоянки; гаражи служебного транспорта; здания и сооружения для размещения служб охраны и наблюдения; благоустройство территории			
3.10.1 Амбулаторное ветеринарное обслуживание (Размещение объектов капитального строительства, предназначенных для оказания ветеринарных услуг без содержания животных)			Временные автостоянки; гаражи служебного транспорта; здания и сооружения для размещения служб охраны и наблюдения; благоустройство территории			
4.1 Деловое управление (Размещение объектов капитального строительства с целью: размещения объектов управленческой деятельности, не связанной с государственным или муниципальным управлением и оказанием услуг, а также с целью обеспечения совершения сделок, не требующих передачи товара в момент их совершения между организациями, в том числе биржевая деятельность (за исключением банковской и страховой деятельности))			Хозяйственные постройки; сооружения локального инженерного обеспечения (размещение водопроводов, линий электропередач, газопроводов, линий связи); временные автостоянки; гаражи служебного транспорта; здания и сооружения для размещения служб охраны и наблюдения; благоустройство территории			
4.4 Магазины (Размещение объектов капитального строительства, предназначенных для продажи товаров, торговая площадь которых составляет до 5000 кв. м)			Временные автостоянки; благоустройство территории			
4.5 Банковская и страховая деятельность (Размещение объектов капитального строительства, предназначенных для размещения организаций, оказывающих банковские и страховые услуги)			Хозяйственные постройки; встроенные и (или) пристроенные здания (помещения) для организации дошкольного воспитания детей; сооружения локального инженерного обеспечения (размещение водопроводов, линий электропередач, газопроводов, линий связи); временные автостоянки; гаражи служебного транспорта; здания и сооружения для размещения служб охраны и наблюдения; благоустройство территории			
4.6 Общественное питание (Размещение объектов капитального строительства в целях устройства мест общественного питания (рестораны, кафе, столовые, закусочные, бары))			Хозяйственные постройки; сооружения локального инженерного обеспечения (размещение водопроводов, линий электропередач, газопроводов, линий связи); временные автостоянки; благоустройство территории			
4.7 Гостиничное обслуживание			Хозяйственные постройки гостиниц;			
АРТ-249/21-ППТ-0						Лист 13
Изм.	Колч.	Лист	№ дж.	Подп.	Дата	

						19
военнослужащая служба; размещение объектов гражданской обороны, за исключением объектов гражданской обороны, являющихся частями производственных зданий)			мусора			
12.0.2 Благоустройство территории (Размещение декоративных, технических, планировочных, конструктивных устройств, элементов озеленения, различных видов оборудования и оформления, малых архитектурных форм, некапитальных нестационарных строений и сооружений, информационных щитов и указателей, применяемых как составные части благоустройства территории, общественных туалетов)			Не устанавливаются			
Условно разрешённые виды использования:						Вспомогательные виды разрешённого использования (установленные к условно разрешённым):
2.1 Для индивидуального жилищного строительства (Размещение жилого дома (отдельно стоящего здания количеством надземных этажей не более чем три, высотой не более двадцати метров, которое состоит из комнат и помещений вспомогательного использования, предназначенных для удовлетворения гражданами бытовых и иных нужд, связанных с их проживанием в таком здании, не предназначенного для раздела на самостоятельные объекты недвижимости); выращивание сельскохозяйственных культур; размещение индивидуальных гаражей и хозяйственных построек)			Сооружения локального инженерного обеспечения (размещение водопроводов, линий электропередач, газопроводов, линий связи); обустройство спортивных и детских площадок, площадок для отдыха; размещение стоянок			
2.7.1 Хранение автотранспорта (Размещение отдельно стоящих и пристроенных гаражей, в том числе подземных, предназначенных для хранения автотранспорта, в том числе с разделением на машино-места, за исключением гаражей, размещение которых предусмотрено содержанием вида разрешенного использования с кодом 4.9)			Размещение зданий и сооружений дорожного сервиса; здания и сооружения для размещения служб охраны и наблюдения; благоустройство территории			
3.7 Религиозное использование (Размещение зданий и сооружений религиозного использования. Содержание данного вида разрешенного использования включает в себя содержание видов разрешенного использования с кодами 3.7.1 - 3.7.2)			Хозяйственные постройки; сооружения локального инженерного обеспечения (размещение водопроводов, линий электропередач, газопроводов, линий связи); временные автостоянки; гаражи служебного транспорта; здания и сооружения для размещения служб охраны и наблюдения; благоустройство территории			
4.3 Рынки (Размещение объектов капитального строительства, сооружений, предназначенных для организации постоянной или временной торговли (ярмарка, рынок, базар), с учетом того, что каждое из торговых мест не располагает торговой площадью более 200 кв. м; размещение гаражей и (или) стоянок для автомобилей сотрудников и посетителей рынка)			Хозяйственные постройки; сооружения локального инженерного обеспечения (размещение водопроводов, линий электропередач, газопроводов, линий связи); временные автостоянки; склады; здания и сооружения для размещения служб охраны и наблюдения; благоустройство территории			
АРТ-249/21-ППТ-0						Лист 15
Изм.	Колч.	Лист	№ дж.	Подп.	Дата	

						18
(Размещение гостиниц, а также иных зданий, используемых с целью извлечения предпринимательской выгоды из предоставления жилого помещения для временного проживания в них)			сооружения локального инженерного обеспечения (размещение водопроводов, линий электропередач, газопроводов, линий связи); постоянные и временные автостоянки; гаражи служебного транспорта; здания и сооружения для размещения служб охраны и наблюдения; благоустройство территории			
4.8.1 Развлекательные мероприятия (Размещение зданий и сооружений, предназначенных для организации развлекательных мероприятий, путешествий, для размещения дискотек и танцевальных площадок, ночных клубов, аквапарков, боулинга, аттракционов и т.п., игровых автоматов (кроме игрового оборудования, используемого для проведения азартных игр), игровых площадок)			Сооружения локального инженерного обеспечения (размещение водопроводов, линий электропередач, газопроводов, линий связи); постоянные и временные автостоянки; гаражи служебного транспорта; здания и сооружения для размещения служб охраны и наблюдения; благоустройство территории			
4.9 Служебные гаражи (Размещение постоянных или временных гаражей, стоянок для хранения служебного автотранспорта, используемого в целях осуществления видов деятельности, предусмотренных видами разрешенного использования с кодами 3.0, 4.0, а также для стоянки и хранения транспортных средств общего пользования, в том числе в депо)			Здания и сооружения для размещения служб охраны и наблюдения; благоустройство территории			
5.1.2 Обеспечение занятий спортом в помещениях (Размещение спортивных клубов, спортивных залов, бассейнов, физкультурно-оздоровительных комплексов в зданиях и сооружениях)			Не устанавливаются			
5.1.3 Площадки для занятий спортом (Размещение площадок для занятия спортом и физкультурой на открытом воздухе (физкультурные площадки, беговые дорожки, поля для спортивной игры))			Не устанавливаются			
5.1.4 Оборудованные площадки для занятий спортом (Размещение сооружений для занятия спортом и физкультурой на открытом воздухе (теннисные корты, автодромы, мотодромы, трамплины, спортивные стрельбища))			Не устанавливаются			
7.2.2 Обслуживание перевозок пассажиров (Размещение зданий и сооружений, предназначенных для обслуживания пассажиров, за исключением объектов капитального строительства, размещение которых предусмотрено содержанием вида разрешенного использования с кодом 7.6)			Амбулаторно-поликлиническое обслуживание; деловое управление; обеспечение занятий спортом в помещениях; временные автостоянки; гаражи служебного транспорта; автозаправочные станции; здания и сооружения для размещения служб охраны и наблюдения; склады; благоустройство территории			
8.3 Обеспечение внутреннего правопорядка (Размещение объектов капитального строительства, необходимых для подготовки и поддержания в готовности органов внутренних дел, Росгвардии и спасательных служб, в которых существует			Учебно-тренировочные комплексы со спортивными площадками, закрытые гаражи-стоянки специальных автомобилей, временные автостоянки, склады инвентаря, площадки для сбора			
АРТ-249/21-ППТ-0						Лист 14
Изм.	Колч.	Лист	№ дж.	Подп.	Дата	

						20
9.3 Историко-культурная деятельность (Сохранение и изучение объектов культурного наследия народов Российской Федерации (памятников истории и культуры), в том числе: объектов археологического наследия, достопримечательных мест, мест бытования исторических промыслов, производств и ремесел, исторических поселений, действующих военных и гражданских захоронений, объектов культурного наследия, хозяйственная деятельность, являющаяся историческим промыслом или ремеслом, а также хозяйственная деятельность, обеспечивающая познавательный туризм)			Не устанавливаются			
<p>На основе сочетания предельных размеров и предельных параметров в соответствии с ч.3 ст. 36 Градостроительного кодекса Российской Федерации в пределах зоны ОЖ выделены подзоны «А», «Б» и «В».</p> <p>Границы подзоны «А» совпадают с границами территориальных зон: ОЖ/1/1, ОЖ/1/2, ОЖ/1/3, ОЖ/1/4, ОЖ/1/5, ОЖ/1/9, ОЖ/1/10, ОЖ/1/11, ОЖ/1/12, ОЖ/1/14, ОЖ/1/15, ОЖ/1/18, ОЖ/1/19, ОЖ/1/20, ОЖ/3/7, ОЖ/3/21.</p> <p>Границы подзоны «Б» совпадают с границами территориальных зон: ОЖ/1/16, ОЖ/2/13, ОЖ/2/14, ОЖ/3/6, ОЖ/3/9.</p> <p>Границы подзоны «В» совпадают со всеми остальными границами территориальных зон, кроме указанных в частях 3.1-3.2 настоящей статьи.</p> <p>Территория, рассматриваемая в данном проекте, относится к зоне ОЖ/3/51 согласно ПЗЗ г. Владикавказ.</p> <p>Для указанных подзон установлены следующие предельные размеры и предельные параметры:</p>						
		подзона «А»	подзона «Б»	подзона «В»		
Площадь земельного участка						
максимальная	для вида разрешенного использования с кодом 2.1 ("для индивидуального жилищного строительства") - 1000 кв.м*; для остальных видов разрешенного использования - не нормируется					
минимальная	для вида разрешенного использования с кодом 2.1 ("для индивидуального жилищного строительства") - 300 кв.м*; для остальных видов разрешенного использования - не нормируется					
Минимальные отступы от границ земельных участков						
примыкающих к улице, проезду	в соответствии со сложившейся линией застройки, при условии ориентирования фасадной части объекта капитального строительства на улицу, проезд					
примыкающих к границам смежного земельного участка	определяется техническим регламентом о требованиях пожарной безопасности, специальными техническими условиями на проектирование противопожарной защиты и иными нормативными документами**					
Количество надземных этажей						
максимальное	4**** для любых зданий и сооружений		6**** для любых зданий и сооружений		не нормируется****	
минимальное	не нормируется					
Высота зданий, сооружений:						
максимальная***	13 м**** для зданий и сооружений вдоль красной линии (или линии застройки), 15 м**** для зданий и		18 м**** для зданий и сооружений вдоль красной линии (или линии застройки), 22 м**** для зданий и		не нормируется****	
АРТ-249/21-ППТ-0						Лист 16
Изм.	Колч.	Лист	№ дж.	Подп.	Дата	



						21
	сооружений в глубине квартала	сооружений в глубине квартала				
минимальная	не нормируется					
Процент застройки для земельных участков, находящихся в муниципальной или государственной собственности, предоставляемых для строительства:						
максимальный:	80%					
минимальный:	30%					
Процент застройки для земельных участков, находящихся в частной собственности:						
максимальный:	для видов разрешенного использования с кодом 2.2.1 ("Малоэтажная многоквартирная жилая застройка"), с кодом 2.5 ("Среднеэтажная жилая застройка") и с кодом 2.6 ("Многоэтажная жилая застройка (высотная застройка)" - определяется проектной документацией при условии обеспечения нормируемой инсоляции и аэрации; для остальных видов разрешенного использования - не нормируется					
минимальный:	не нормируется					
Иные показатели:						
устройство ограждений земельных участков	допускается только для земельных участков культурных учреждений, учреждений образования, здравоохранения, отдельно стоящих зданий банков, научно-исследовательских учреждений, зданий для размещения органов правопорядка, физкультурно-спортивных комплексов, мемориальных комплексов, рынков					
максимальная высота ограждений земельных участков	1,8 м (при условии соблюдения просматриваемости с высоты более 0,5 м.)					
протяженность здания по фасаду	не нормируется					
* Для земельных участков, предоставляемых гражданам в собственность из земель, находящихся в муниципальной или государственной собственности.						
** Для вида разрешенного использования с кодом 2.1 ("Для индивидуального жилищного строительства") при новом строительстве на смежных земельных участках соблюдение общих суммарных разрывов между объектами капитального строительства, определяемых в соответствии с требованиями действующего законодательства, устанавливаются для каждого земельного участка на равном расстоянии для каждого земельного участка.						
*** Максимальная высота зданий, строений и сооружений установлена в метрах по вертикали относительно поверхности земли от нижней отметки надземной части здания, строения до верха карниза здания, строения.						
**** За исключением объектов капитального строительства, находящихся в пределах зон ограничений по этажности, выделенных по условиям охраны объектов культурного наследия, и устанавливающих отдельные требования к максимальному количеству надземных этажей и максимальной высоте объектов капитального строительства.						
Согласно выпискам из ЕГРН земельные участки с кадастровыми номерами 15:09:0030801:787, 15:09:0030801:788, 15:09:0030801:789, 15:09:0030801:350, 15:09:0030801:368, 15:09:0030801:971, 15:09:0030801:970 имеют вид разрешенного использования: «жилая застройка».						
Изм.	Копч.	Лист	№ док.	Подп.	Дата	Лист
						17
АРТ-249/21-ППТ-0						

						23
<ul style="list-style-type: none"> • аварии (прекращение функционирования) систем жизнеобеспечения (ЧС на взрывоопасных объектах, на электроэнергетических системах и системах связи, на коммунальных системах жизнеобеспечения, на транспорте). <p>Наиболее опасными природными процессами, характерными для данного района строительства, способными стать источниками ЧС, являются: землетрясения; просадочность грунтов; грозы; сильный ветер, бури; заморозки; ливни; природные пожары.</p> <p>8.2 Обоснование предложений по повышению устойчивости функционирования территории, защите и жизнеобеспечению населения в военное время и в ЧС техногенного и природного характера</p> <p>Инженерно-технические мероприятия гражданской обороны должны разрабатываться и проводиться заблаговременно, в мирное время. Мероприятия, которые по своему характеру не могут быть осуществлены заблаговременно, должны проводиться в возможно короткие сроки в «особый период».</p> <p>Проектом предусматривается размещение всех зданий и сооружений на проектируемой территории с соблюдением противопожарных разрывов в соответствии с требованиями действующих норм. Степень огнестойкости зданий на рассматриваемой территории предусматривается не ниже второй.</p> <p>Размещение проектируемых зданий предусматривается с учетом зон возможного распространения завалов на прилегающие к осваиваемой территории улицы микрорайонного и местного значения для обеспечения беспрепятственного ввода сил и средств ликвидации ЧС и беспрепятственной эвакуации людей. На осваиваемой территории предусматривается размещение зданий различной этажности, в том числе в непосредственной близости от магистралей устойчивого функционирования. Магистрали устойчивого функционирования соответствуют условиям обеспечения беспрепятственного ввода сил и средств ликвидации ЧС и беспрепятственной эвакуации людей.</p> <p>Участки зеленых насаждений и не застраиваемые площади увязываются за проектируемой улично-дорожной сетью в целях увеличения пропускной способности территории для эвакуации людей при разрушении зданий и сооружений в случае воздействия современных средств поражения. Для защиты персонала и посетителей объектов на проектируемой территории от вредных продуктов горения, радиоактивного загрязнения целесообразно предусматривать:</p> <ul style="list-style-type: none"> • подключение объектов к территориальной автоматизированной системе централизованного оповещения для передачи сигналов и сообщений об авариях и порядке действия персонала и посетителей при угрозе ЧС; • заполнение оконных проемов помещений зданий металлопластиковыми окнами с двойным остеклением и уплотнением по периметру закрывания для обеспечения герметичности помещений при временном укрытии людей; • заполнение дверных проемов помещений зданий дверями с уплотнением по периметру для обеспечения герметичности помещений при временном укрытии людей; • принудительное отключение систем вентиляции зданий. <p>Временное укрытие персонала объекта, до начала организованной эвакуации, целесообразно предусматривать в помещениях зданий. Эвакуация людей из здания организуется сотрудниками подразделений МЧС.</p> <p>8.3 Внутренний и внешний автомобильный транспорт и движение пешеходов</p> <p>Для обеспечения ввода на территорию сил и средств ликвидации ЧС и эвакуации людей проектом планировки предусматривается строительство сети внутриквартальных проездов. Ввод</p>						
Изм.	Копч.	Лист	№ док.	Подп.	Дата	Лист
						19
АРТ-249/21-ППТ-0						

						22
8. Положения по защите территории от чрезвычайных ситуаций природного и техногенного характера, проведению мероприятий по гражданской обороне и обеспечению пожарной безопасности						
<p>Данным проектом «Проект планировки территории и проект межевания территории квартала 15:09:0030801, относительно участков, относящихся к бывшему «Владикавказскому консервному заводу». Корректировка» предусмотрено уточнение границ земельных участков, определяемых данным проектом в разделе межевания территории, а также уточнение характеристик проектируемых многоквартирных жилых домов. На территории, в размещаемых на ней объектах предусматриваются:</p> <ul style="list-style-type: none"> • административные системы и технические средства управления ГО предприятий (учреждений и организаций) и жилой застройки; • оповещение по сигналам ГО и ЧС жилой и общественной застройки (детского сада-ясель, торговых зданий); • световая маскировка наружного и внутреннего освещения; • технические средства и система управления ликвидацией ЧС; • мероприятия по предупреждению ЧС техногенного и природного характера; • мероприятия по снижению последствий ЧС техногенного и природного характера. <p>8.1 Результаты анализа возможных последствий воздействия современных средств поражения и ЧС техногенного и природного характера на функционирование осваиваемой территории</p> <p>Согласно СНиП 2.01.51-90 проектируемые объекты в зависимости от места строительства могут располагаться:</p> <ul style="list-style-type: none"> • в зонах возможных опасностей категоризованных населённых пунктов и объектов; • в зоне возможных поражающих факторов автомобильных дорог, по которым перевозятся в т.ч. аварийно химически опасные вещества (АХОВ), ГСМ, СУГ, при разливе (выбросе, взрыве) которых возможно образование зон заражения (загрязнения), зон разрушения и пожаров; • в зоне возможных поражающих факторов потенциально опасных объектов, в производственном процессе которых используются АХОВ, и взрывопожароопасные вещества; • в зоне отклонения климатических условий от обычных. <p>Результаты воздействия поражающих факторов современных средств поражения по отношению к осваиваемой территории определяются в соответствии с зонами опасности, определенными требованиями СНиП 2.01.51-90.</p> <p>В соответствии с требованиями СНиП 2.01.51-90, а также схеме-карте сейсмического микрорайонирования территории г. Владикавказ осваиваемая территория находится в зонах возможных разрушений (сейсмическая активность 8 баллов).</p> <p>Результатом воздействия поражающих факторов могут быть:</p> <ul style="list-style-type: none"> • разрушения зданий с образованием зон распространения завалов; • пожары; • поражение (разрушение) инженерных коммуникаций, коммуникаций систем связи и оповещения. <p>В качестве наиболее вероятных чрезвычайных ситуаций в мирное время рассматриваются ЧС техногенного характера и ЧС, вызываемые опасными природными процессами.</p> <p>В качестве наиболее вероятных ЧС техногенного характера рассматриваются:</p> <ul style="list-style-type: none"> • пожары; 						
Изм.	Копч.	Лист	№ док.	Подп.	Дата	Лист
						18
АРТ-249/21-ППТ-0						

						24
<p>на территорию сил и средств ликвидации ЧС осуществляется не менее чем с двух направлений по существующим и проектируемым направлениям улично-дорожной сети. Ширина проездов между зданиями и сооружениями принимается с учетом обеспечения эвакуации людей и свободного передвижения пожарных и аварийно-спасательных средств. Подъезды к зданиям и сооружениям проектируются с учетом обеспечения возможности доступа аварийно-спасательных команд во все помещения зданий и во все сооружения на проектируемой территории. Внутренние технологические проезды и проезды общего назначения соединяются с городскими магистралями устойчивого функционирования.</p> <p>Основные параметры внутриквартальных проездов в проектируемой застройке приняты в соответствии с требованиями СП 42.13330.2016 Градостроительство. Планировка и застройка городских и сельских поселений. Актуализированная редакция СНиП 2.07.01-89*.</p> <p>Эвакуация людей с территории города предусматривается в пешеходных или автотранспортом, с использованием проектируемой дорожной сети, а также прилегающих и удаленных магистралей устойчивого функционирования городского значения, которые обеспечивают вывод потоков эвакуируемых не менее чем в двух направлениях. Для этого необходимо использовать – автомагистрали и улицы.</p> <p>8.4 Оповещение и управление ГО объектов на проектируемой территории</p> <p>В соответствии с совместным приказом МЧС, Министерства информационных технологий и связи РФ, Министерства культуры и массовых коммуникаций РФ от 25 июля 2006 года № 422/90/376 об утверждении Положения о системах оповещения населения, система оповещения строится на базе сетей связи общего пользования. Данная система строится в целях своевременного и безусловного доведения сигналов (распоряжений) и информации до населения. С этой целью предусматривается строительство системы оповещения на проектируемой территории с использованием существующих и проектируемых сетей радиодиффузии с выделением зон наружного и внутреннего оповещения с установкой средств наружного оповещения на территории и радиоточек в помещениях проектируемых объектов.</p> <p>Для оповещения населения по ГО и МЧС на проектируемой территории на крышах жилых домов и общественных зданий необходимо установить сирены, громкоговоритель, включаемые по сигналу сети ГТС. Громкоговорители: на крышах жилых домов - поз. 3, 6. Сирены – жилых домов - поз. 3, 6.</p> <p>8.5 Мероприятия по световой маскировке</p> <p>В соответствии с требованиями действующих нормативных документов необходимо предусмотреть светомаскировку освещения (уличного и внутреннего) в двух режимах – частичного (ЧЗ) и полного (ПЗ) затемнения в установленные сроки. При этом режим ЧЗ рассматривается как подготовительный этап к введению режима ПЗ.</p> <p>Для выполнения мероприятий световой маскировки на проектируемой территории предусматривается преимущественно электрический способ световой маскировки – частичное или полное отключение освещения, а также механический способ – установка зашторивающих устройств, предусмотренных СНиП 2.01.53-84, на оконных проемах.</p> <p>Управление световой маскировкой наружного освещения осуществляется централизованно, дежурным персоналом с единого диспетчерского пункта, телемеханическим или дистанционным способом по схеме централизованного управления. Проектирование сетей наружного освещения проектируемого квартала осуществляется с привязкой к существующим системам электропитания и управления освещением г. Владикавказ.</p>						
Изм.	Копч.	Лист	№ док.	Подп.	Дата	Лист
						20
АРТ-249/21-ППТ-0						



						25
8.6 ЧС техногенного характера						
Пожары						
Основной причиной возникновения пожаров в мирное время является невыполнение требований и правил технической эксплуатации и правил пожарной безопасности, несоблюдение противопожарных разрывов между зданиями. Последствиями пожаров являются причинение вреда жизни и здоровью людей и причинение материального ущерба зданиям и оборудованию.						
Аварии (прекращение функционирования) систем жизнеобеспечения						
Проведенный анализ случаев наиболее опасных аварий, способных привести к нарушению функционирования систем жизнеобеспечения, показывает, что их развитие начинается с различных случаев. В большинстве случаев – ошибки персонала, отказы оборудования, а также вследствие разрушения коммуникаций.						
Пожаровзрывоопасный объект						
К техногенным чрезвычайным ситуациям данной категории на проектируемой территории г. Владикавказ относятся пожары и взрывы на: проектируемых трансформаторных подстанциях (типа 2БКТП); проектируемых газораспределительных пунктах (ГРПШ); проектируемых газопроводах среднего и низкого давления; проектируемых блочно-модульных котельных.						
ЧС на электроэнергетических системах и системах связи						
Риск возникновения ЧС на трансформаторных подстанциях возможен от перегрузок, проведения терактов, в связи с погодными условиями.						
ЧС на транспорте						
Мостов, путепроводов, железнодорожных переездов, где наиболее часто происходят дорожно-транспортные происшествия, на территории микрорайона нет.						
Основными причинами возникновения транспортных аварий в системе автотранспорта могут быть: неблагоприятные погодные условия (гололед, туман, ливневые дожди), субъективный фактор при управлении автотранспортными средствами, а также увеличение количества транспортных средств и интенсивность автомобильных перевозок. При этом размеры зон действия поражающих факторов могут составить 0,4 км ² .						
Так же существует риск возникновения аварий на трубопроводном транспорте – газопроводах среднего и низкого давления, в связи с порывом и разгерметизацией.						
Радиационно-опасные и химически-опасные объекты						
Размещение радиационно-опасных и химически-опасных объектов в соответствии с проектом планировки территории не планируется.						
Решения, направленные на предупреждение развития аварий и локализацию выбросов опасных веществ						
Аварийные выбросы опасных веществ (газа природного горючего) на объектах строительства возможны в результате разгерметизации газопроводов и нарушений в работе газопотребляющих установок.						
С целью исключения разгерметизации оборудования и предупреждения аварийных выбросов опасных веществ предусматривается выбор газопотребляющих установок и конструкции газопроводов, обеспечивающих надежную и безотказную работу, а так же оснащение газопотребляющих установок необходимыми устройствами и исполнительными механизмами систем противоаварийной автоматической защиты.						
8.7 ЧС природного характера						
Землетрясения						
Землетрясения - подземные толчки и колебания земной поверхности, возникающие в результате внезапных смещений и разрывов в земной коре или верхней части мантии Земли и передающиеся на большие расстояния в виде упругих колебаний.						
Важнейшей характеристикой землетрясения является сейсмическая энергия и интенсивность землетрясения. Сейсмическая энергия, т.е. энергия, которая излучается из гипоцентра землетрясения в форме сейсмических волн, измеряется с помощью шкалы Рихтера.						
Природные явления и процессы создают условия для возникновения чрезвычайных ситуаций, характерных для проектируемой территории. К ним относятся землетрясения, в результате которых могут развиваться катастрофические сценарии чрезвычайных ситуаций.						
С учетом уровня ответственности объекта, относящегося к категории массового строительства, расчетную сейсмичность площадки принять 9 баллов.						
Конструкции размещаемых в микрорайоне зданий должны быть запроектированы в соответствии с требованиями нормативных документов для расчетной сейсмичности площадки строительства 8 баллов (согласно карте – схеме сейсмического микрорайонирования территории г. Владикавказ), кроме того, необходимо выполнять антисейсмические мероприятия для инженерных сетей зданий.						
Проедачность грунтов						
При проектных работах необходимо предусмотреть мероприятия по устранению проедачности грунтов.						
Грозы						
Следствием гроз могут стать прямые удары молнии (ПУМ), а также занос высокого потенциала по коммуникациям. ПУМ или занос высокого потенциала по коммуникациям способны привести к пожарам, поражению электрическим током людей и выходу из строя электрооборудования.						
Сильный ветер, бури						
К числу опасных явлений погоды относят ветер со скоростью более 15 м/с.						
Следует ожидать разрушения средней степени воздушных и наземных линий электропередач и связи. Слабая степень разрушения может быть у зданий с легким металлическим каркасом и трансформаторных подстанций закрытого типа.						
Заморозки						
При низких температурах, при недостаточном теплоснабжении, повышается нагрузка на электрические сети и электротехническое оборудование, что может привести к выходу их из строя, а также к возникновению пожаров в зданиях. В случае недостаточной теплоизоляции инженерных и технологических коммуникаций в холодный период года возможен их выход из строя (заморозание коммуникаций или запорной арматуры).						
9. Охрана окружающей природной среды						
Наиболее важным направлением разработки проекта «Проект планировки территории и проект межевания территории квартала 15:09:0030801, относительно участков, относящихся к бывшему «Владикавказскому консервному заводу». Корректировка» является обеспечение благоприятных и безопасных условий проживания населения и ограничение негативного воздействия на окружающую природную среду.						
Создание безопасной и благоприятной среды жизнедеятельности предполагает соблюдение санитарных, санитарно-защитных, водоохранных норм, соблюдение функционального зонирования территории проекта планировки. Общие экологические требования в отношении						
Лист						
АРТ-249/21-ППТ-0						
Изм.	Колч.	Лист	№ дж.	Подп.	Дата	21

						26
Землетрясения - подземные толчки и колебания земной поверхности, возникающие в результате внезапных смещений и разрывов в земной коре или верхней части мантии Земли и передающиеся на большие расстояния в виде упругих колебаний.						
Важнейшей характеристикой землетрясения является сейсмическая энергия и интенсивность землетрясения. Сейсмическая энергия, т.е. энергия, которая излучается из гипоцентра землетрясения в форме сейсмических волн, измеряется с помощью шкалы Рихтера.						
Природные явления и процессы создают условия для возникновения чрезвычайных ситуаций, характерных для проектируемой территории. К ним относятся землетрясения, в результате которых могут развиваться катастрофические сценарии чрезвычайных ситуаций.						
С учетом уровня ответственности объекта, относящегося к категории массового строительства, расчетную сейсмичность площадки принять 9 баллов.						
Конструкции размещаемых в микрорайоне зданий должны быть запроектированы в соответствии с требованиями нормативных документов для расчетной сейсмичности площадки строительства 8 баллов (согласно карте – схеме сейсмического микрорайонирования территории г. Владикавказ), кроме того, необходимо выполнять антисейсмические мероприятия для инженерных сетей зданий.						
Проедачность грунтов						
При проектных работах необходимо предусмотреть мероприятия по устранению проедачности грунтов.						
Грозы						
Следствием гроз могут стать прямые удары молнии (ПУМ), а также занос высокого потенциала по коммуникациям. ПУМ или занос высокого потенциала по коммуникациям способны привести к пожарам, поражению электрическим током людей и выходу из строя электрооборудования.						
Сильный ветер, бури						
К числу опасных явлений погоды относят ветер со скоростью более 15 м/с.						
Следует ожидать разрушения средней степени воздушных и наземных линий электропередач и связи. Слабая степень разрушения может быть у зданий с легким металлическим каркасом и трансформаторных подстанций закрытого типа.						
Заморозки						
При низких температурах, при недостаточном теплоснабжении, повышается нагрузка на электрические сети и электротехническое оборудование, что может привести к выходу их из строя, а также к возникновению пожаров в зданиях. В случае недостаточной теплоизоляции инженерных и технологических коммуникаций в холодный период года возможен их выход из строя (заморозание коммуникаций или запорной арматуры).						
9. Охрана окружающей природной среды						
Наиболее важным направлением разработки проекта «Проект планировки территории и проект межевания территории квартала 15:09:0030801, относительно участков, относящихся к бывшему «Владикавказскому консервному заводу». Корректировка» является обеспечение благоприятных и безопасных условий проживания населения и ограничение негативного воздействия на окружающую природную среду.						
Создание безопасной и благоприятной среды жизнедеятельности предполагает соблюдение санитарных, санитарно-защитных, водоохранных норм, соблюдение функционального зонирования территории проекта планировки. Общие экологические требования в отношении						
Лист						
АРТ-249/21-ППТ-0						
Изм.	Колч.	Лист	№ дж.	Подп.	Дата	22

						27
охраны окружающей среды, соблюдение которых обязательно при использовании территории, установлены экологическими законодательными и нормативными документами.						
Участок проектирования расположен за пределами водоохранных зон водных объектов, не входит в границы зон охраны памятников истории и культуры. Участок строительства расположен на территории вне границ Государственного лесного фонда и вне распространения растительных сообществ, путей миграции и среды обитания животных.						
На участке проектирования данного микрорайона необходимо провести лабораторно-инструментальные исследования аккредитованной лабораторией ФБУЗ «Центр гигиены и эпидемиологии» для оценки площадки проектируемого строительства в пределах отведенного участка в составе работ:						
а) радиационный мониторинг - выявления мощности гамма-излучения территории под строительство; измерения плотности потока радона с поверхности грунта; исследования грунта на содержание радионуклидов природного и техногенного происхождения;						
б) химическое загрязнение почв - исследования на нефтяные углеводороды, на рН, тяжелые металлы: свинец, кадмий, цинк, медь, никель, мышьяк, ртуть и т.д.						
в) биологическое загрязнение почв (микробиологическая оценка) - исследования на индекс БГКП, индекс энтерококков, патогенные бактерии.						
г) санитарно-паразитологическое загрязнение почв – исследование на яйца гельминтов и цисты кишечных простейших, куколки мух, цисты лямблий.						
д) гигиеническая оценка шумового режима в районе проектирования;						
е) оценка воздействия электромагнитного излучения;						
ж) фоновые концентрации загрязняющих веществ в атмосферном воздухе;						
з) справку о климатических характеристиках района.						
9.1 Мероприятия по комплексной защите территории от негативного воздействия планируемого объекта						
Проектными решениями будут предусмотрены следующие природоохранные мероприятия:						
- источником водоснабжения проектируемого квартала предусмотрен существующий водопровод по ул. Дзержинского, а также по ул. Первомайская, проходящей в непосредственной близости от площадки строительства. Проектируемые сети хозяйственно-питьевого, противопожарного водопровода квартала предполагаются кольцевыми. Вводы водопровода монтируются в каналах;						
- хозяйственно-бытовые стоки от проектируемых зданий и сооружений квартала предполагается самотеком отводить в коллектор бытовой канализации по ул. Первомайская. Канализационная сеть прокладывается в водонепроницаемых поддонах, защитных футлярах или каналах с устройством контрольных колодцев на выпусках из зданий и на магистральных сетях, что исключает возможность утечек и попадания стоков в грунт;						
- вертикальная планировка выполнена с учетом существующего рельефа, исключая эрозию почв и заболачивание прилегающей территории;						
- дождевые стоки с кровель зданий и сооружений к предусматриваются наружными водостоками, которые планируются отводить на отмотку и по лоткам в зеленую зону. По составу загрязнения дождевые и талые стоки с селитебной территории объекта относятся к условно-чистым стокам. Сбор и отведение дождевых и талых стоков с проектируемой территории выполняется закрытой системой ливневой канализации. Конечная точка сброса: в ливневой коллектор по ул. Первомайская или отведение на локальные очистные сооружения с последующим сбросом в существующие водоемы или использование очищенных вод на мытье территории;						
Лист						
АРТ-249/21-ППТ-0						
Изм.	Колч.	Лист	№ дж.	Подп.	Дата	23

						28
- временное хранение отходов, образующихся в период строительства, планируется предусмотреть в специальной таре для исключения загрязнения земель;						
- по окончании работ - очистка строительных площадок от строительного мусора и вывоз отходов в соответствии с классификационными признаками;						
- сбор и размещение отходов эксплуатационного периода в установленном порядке согласно проектной документации в соответствии с их классификационными признаками;						
- мероприятия по рекультивации земель, нарушенных при прокладке внеплощадочных сетей: водопровода, канализации, тепловых сетей и электрического кабеля в соответствии с требованиями ГОСТ 17.4.3.02-85 (2003);						
- благоустройством предусмотрено: выполнение покрытий проездов и площадок из двухслойного асфальтобетона; покрытие тротуаров из асфальтобетона и брусчатки фигурной; озеленение территории устройством газонов и посадкой декоративных деревьев и кустарников; площадки для отдыха детей и взрослого населения; организованные автостоянки; подземные парковки; спортивные площадки.						
- система озеленения служит средством индивидуализации придомовой территории жилых домов, с помощью зеленых насаждений преодолевается монотонность городской застройки, вызванная индустриальными методами строительства.						
Природоохранные мероприятия, предусмотренные проектом, обеспечивают соблюдение экологических, санитарно-гигиенических и пожарных требований, установленных нормативной документацией для жилой и общественной застройки.						
Санитарно-защитные зоны						
Санитарно-защитная зона относится к зонам с особыми условиями использования территорий и представляет собой специальную территорию между границами земельного участка объекта и границами достижения гигиенических нормативов, санитарных норм и в предусмотренных настоящими санитарными правилами случаях уровней приемлемого риска здоровью населения.						
Общие экологические требования в отношении охраны окружающей среды, соблюдение которых обязательно при использовании территорий, установлены экологическими законодательными и нормативными техническими документами.						
Критерием для определения границ санитарно-защитной зоны является неперевышение на ее границе гигиенических нормативов загрязняющих веществ для атмосферного воздуха населенных мест, предельно допустимых уровней физического воздействия на атмосферный воздух, биологического воздействия на атмосферный воздух, а также в предусмотренных настоящих санитарными правилами случаях приемлемых уровней риска здоровью населения.						
Размер санитарно-защитной зоны и рекомендуемые минимальные разрывы устанавливаются в соответствии СанПиН 2.2.1/2.1.1.1200-03 (в редакции 2014 года).						
Режим санитарно-защитной зоны						
В санитарно-защитной зоне не допускается размещать территории жилой застройки, ландшафтно-рекреационных зон, зон отдыха, курортов, санаториев, домов отдыха, медицинских организаций стационарного типа, садоводческих товариществ и индивидуальной застройки, казарм для размещения воинских контингентов, тюрем (колоний-поселений), а также других территорий с нормируемыми показателями качества среды обитания.						
В границах санитарно-защитной зоны допускается размещать нежилые помещения для дежурного аварийного персонала, помещения для пребывания работающих по вахтовому методу, здания управления, конструкторские бюро, здания административного назначения, научно-исследовательские лаборатории, спортивно-оздоровительные объекты закрытого типа, бани,						
Лист						
АРТ-249/21-ППТ-0						
Изм.	Колч.	Лист	№ дж.	Подп.	Дата	24

						29
<p>прачечные, объекты торговли и общественного питания, мотели, гостиницы, гаражи, площадки и сооружения для хранения общественного и индивидуального транспорта, пожарные депо, местные и транзитные коммуникации, линии электропередач, электроподстанции, нефте- и газопроводы, артезианские скважины для технического водоснабжения, водоохлаждающие сооружения для подготовки технической воды, канализационные насосные станции, сооружения оборотного водоснабжения, автозаправочные станции, станции технического обслуживания автомобилей.</p> <p style="text-align: center;">9.2 Охранные зоны инженерных коммуникаций</p> <p style="text-align: center;">Сети водоснабжения и водоотведения</p> <p>В соответствии с требованиями нормативной документации, в целях обеспечения санитарно-эпидемиологической надежности водоснабжения, для всех существующих и проектируемых водопроводных сооружений, расположенных на территории квартала, предусматривается организация зон санитарной охраны (ЗСО). ЗСО организуется на площадках водопроводных сооружений, вдоль магистральных водоводов, а также вокруг источников водоснабжения. Проводятся санитарные мероприятия на территории зон.</p> <p>Перед сбросом в водные объекты поверхностные воды должны быть очищены до такой степени, чтобы не вызвать сверхнормативного загрязнения воды в водоемах. При отведении поверхностного стока с селитебных территорий для уменьшения размеров очистных сооружений нормативными документами допускается разделение стока перед очисткой с подачей на очистку наиболее загрязненного стока слоем 5 мм. Разделение поверхностного стока производится на гидроциклонах с разделительными камерами. Сток, превышающий расчетный, после гидроциклонов отводится в сбросной коллектор. Наиболее экономичной является схема очистки поверхностного стока с аккумулялирующей емкостью.</p> <p style="text-align: center;">Газораспределительные сети</p> <p>Для газораспределительных сетей устанавливаются следующие охранные зоны: вдоль трасс наружных газопроводов - в виде территории, ограниченной условными линиями, проходящими на расстоянии 2 метров с каждой стороны газопровода (п.7.а «Правил охраны газораспределительных сетей»). Отсчет расстояний при определении охранных зон производится от оси газопровода.</p> <p>Газопровод среднего давления прокладывается на расстоянии 4м от фундаментов зданий, газопровод низкого давления -2м.</p> <p style="text-align: center;">Ограничения по использованию газораспределительных сетей</p> <p>Для газораспределительных сетей устанавливаются охранные зоны в соответствии с Правилами охраны газораспределительных сетей (с изменениями на 17 мая 2016 г.), утвержденными постановлением Правительства РФ №878 от 20.11.2000 г.</p> <p>Охранная зона - территория с особыми условиями использования, устанавливаемая вдоль трасс газопроводов и вокруг других объектов газораспределительной сети в целях обеспечения нормальных условий ее эксплуатации и исключения возможности ее повреждения.</p> <p>Для газораспределительных сетей устанавливаются следующие охранные зоны:</p> <ul style="list-style-type: none"> - вдоль трасс наружных газопроводов в виде территории, ограниченной условными линиями, проходящими на расстоянии 2 м с каждой стороны газопровода; - вдоль трасс подземных газопроводов из полиэтиленовых труб при использовании медного провода для обозначения трассы газопровода в виде территории, ограниченной условными линиями, проходящими на расстоянии 3-х метров от газопровода со стороны провода и 2-х метров - с противоположной стороны; 						
Взвеш. Инв. №	Подпись и дата	Изм.	Кол-ч	Лист	№ док.	Дата
АРТ-249/21-ППТ-0						Лист 25

						31
<ul style="list-style-type: none"> - 20 м - для ВЛ напряжением 330 кВ; - 30 м - для ВЛ напряжением 500 кВ; - 40 м - для ВЛ напряжением 750 кВ; - 55 м - для ВЛ напряжением 1150 кВ. <p>При вводе объекта в эксплуатацию и в процессе эксплуатации санитарный разрыв должен быть скорректирован по результатам инструментальных измерений.</p> <p style="text-align: center;">Объекты связи</p> <p>Охранные зоны линий и сооружений связи устанавливаются для обеспечения сохранности действующих кабельных, радиорелейных и воздушных линий связи и линий радиодификации, а также сооружений связи Российской Федерации, повреждение которых нарушает нормальную работу взаимозвязанной сети связи Российской Федерации, наносит ущерб интересам граждан, производственной деятельности хозяйствующих субъектов, обороноспособности и безопасности Российской Федерации.</p> <p>Согласно «Правилам охраны линий и сооружений связи Российской Федерации», утвержденных постановлением Правительства Российской Федерации от 09.06.1995 г. № 578 на трассах кабельных и воздушных линий связи и линий радиодификации:</p> <ol style="list-style-type: none"> 1) устанавливаются охранные зоны с особыми условиями использования: <ul style="list-style-type: none"> - для подземных кабельных и для воздушных линий связи и линий радиодификации, расположенных вне населенных пунктов на безлесных участках, в виде участков земли вдоль этих линий, определяемых параллельными прямыми, отстоящими от трассы подземного кабеля связи или от крайних проводов воздушных линий связи и линий радиодификации не менее чем на 2 м с каждой стороны; - для наземных и подземных необслуживаемых усилительных и регенерационных пунктов на кабельных линиях связи - в виде участков земли, определяемых замкнутой линией, отстоящей от центра установки усилительных или регенерационных пунктов или от границы их обвалования не менее чем на 3 м и от контуров заземления не менее чем на 2 м; 2) создаются просеки в лесных массивах и зеленых насаждениях: <ul style="list-style-type: none"> - при высоте насаждений менее 4 м - шириной не менее расстояния между крайними проводами воздушных линий связи и линий радиодификации плюс 4 м (по 2 м с каждой стороны от крайних проводов до ветвей деревьев); - при высоте насаждений более 4 м - шириной не менее расстояния между крайними проводами воздушных линий связи и линий радиодификации плюс 6 м (по 3 м с каждой стороны от крайних проводов до ветвей деревьев); - вдоль трассы кабеля связи - шириной не менее 6 м (по 3 м с каждой стороны от кабеля связи). <p style="text-align: center;">9.3 Предварительный прогноз возможных неблагоприятных источников загрязнения окружающей среды и мероприятия, обеспечивающие рациональное использование природных ресурсов</p> <p>В целом территорию проектируемых работ можно оценить как обладающую средней способностью к самовосстановлению и высокой устойчивостью к техногенному воздействию. При реализации проекта воздействие на атмосферный воздух будет оказываться при строительстве и эксплуатации объектов квартала.</p> <p style="text-align: center;">Период строительства</p> <p>В период строительства выбросы загрязняющих веществ в атмосферу будут носить кратковременный характер и не будут оказывать существенного воздействия на экологическую ситуацию в районе проектирования объекта.</p>						
Взвеш. Инв. №	Подпись и дата	Изм.	Кол-ч	Лист	№ док.	Дата
АРТ-249/21-ППТ-0						Лист 27

						30
<p>- вокруг отдельно стоящих газорегуляторных пунктов (включая ГРП шкафного типа) в виде территории, ограниченной замкнутой линией, проведенной на расстоянии 10 м от границ этих объектов, вдоль трасс межпоселковых газопроводов, проходящих по лесам и древесно-кустарниковой растительности в виде просек шириной 6 м, по 3 м с каждой стороны газопровода.</p> <p style="text-align: center;">Объекты энергетики</p> <p>Под объектами энергетики понимаются подстанции, распределительные устройства, токопроводы, воздушные линии электропередачи, подземные и подводные кабельные линии электропередачи и относящиеся к ним сооружения.</p> <p>Для обеспечения сохранности, создания нормальных условий эксплуатации электрических сетей и предотвращения несчастных случаев отводятся земельные участки и устанавливаются охранные зоны.</p> <p>Земельные участки, входящие в охранные зоны электрических сетей, не изымаются у землепользователей и используются ими для проведения сельскохозяйственных работ с обязательным соблюдением правил охраны электрических сетей.</p> <p>Параметры охранных зон зависят от напряжения электрических сетей.</p> <p>В соответствии с Правилами по охране труда при эксплуатации электроустановок (с изменениями на 15 ноября 2018 года) охранные зоны устанавливаются:</p> <ul style="list-style-type: none"> - зона вдоль воздушных линий электропередачи в виде земельного участка и воздушного пространства, ограниченного вертикальными плоскостями, отстоящими по обе стороны линии от крайних проводов при неотклоненном их положении на расстоянии: для линий напряжением: <ol style="list-style-type: none"> a. для ВЛ напряжением до 1 кВ и ВЛС - 2м; b. до 20 киловольт - 10 м; c. 35 киловольт - 15 м; d. 110 киловольт - 20 м; e. 150, 220 киловольт - 25 м; f. 330, 500, 400 (перем. ток) киловольт - 30 м; g. 750, 750 (перем. ток) киловольт - 40 м; h. 1150 киловольт - 55 м; - вдоль подземных кабельных линий электропередачи в виде земельного участка, ограниченного вертикальными плоскостями, отстоящими по обе стороны линии от крайних кабелей на расстоянии 1 м; - участок земли вдоль кабельных линий электропередачи, ограниченный вертикальными плоскостями, отстоящими по обе стороны линий от крайних кабелей на расстоянии 1 м для КЛ и 2 м для кабельных линий связи, а для кабельных линий напряжением до 1000 В, проходящих в городах под тротуарами, на расстоянии 1,0 м и 0,6 м соответственно в сторону проезжей части и противоположную сторону. <p>В целях защиты населения от воздействия электрического поля, создаваемого воздушными линиями электропередачи (ВЛ), устанавливаются санитарные разрывы согласно СанПиН 2.2.1.2.1.1200-03 (в редакции 2014 года) - территория вдоль трассы высоковольтной линии, в которой напряженность электрического поля превышает 1 кВ/м.</p> <p>Для вновь проектируемых ВЛ, а также зданий и сооружений допускается принимать границы санитарных разрывов вдоль трассы ВЛ с горизонтальным расположением проводов и без средств снижения напряженности электрического поля по обе стороны от нее на следующих расстояниях от проекции на землю крайних фазных проводов в направлении, перпендикулярном ВЛ:</p>						
Взвеш. Инв. №	Подпись и дата	Изм.	Кол-ч	Лист	№ док.	Дата
АРТ-249/21-ППТ-0						Лист 26


						32
<p>Для снижения негативного воздействия на атмосферный воздух при проведении работ необходимо предусмотреть:</p> <ul style="list-style-type: none"> - приведение параметров применяемых машин, оборудования, транспортных средств в части состава отработавших газов в процессе эксплуатации в соответствие с установленными стандартами и техническими условиями предприятия изготовителя, согласованными с санитарными органами; - правильная эксплуатация двигателя, своевременная регулировка системы подачи и ввода топлива; - при проведении технического обслуживания машин следует особое внимание уделять контрольным и регулировочным работам по системе питания, зажигания и газораспределительному механизму двигателя. Эти меры обеспечивают полное сгорание топлива, снижают его расход, значительно уменьшают выброс токсичных веществ; - недопущение к работе машин, не прошедших технической осмотру с контролем выхлопных газов ДВС; - запрет на работу техники в форсированном режиме; - рассредоточение во времени работы техники и оборудования, не участвующих в едином непрерывном технологическом процессе; - организация разезда строительных машин и механизмов и автотранспортных средств по трассе с минимальным совпадением по времени; - использование автотранспорта и других передвижных источников выбросов на территории населенного пункта согласно разработанным схемам маршрутов, при необходимости введение ограничений передвижения; - применение малосернистого и неэтилированного видов топлива, обеспечивающее снижение выбросов вредных веществ; - хранить горюче-смазочные и лакокрасочные материалы, шпатлевки и т. д. в закрытых помещениях в специальных емкостях и таре в упакованном виде, исключающих поливание и распыление материалов в грунт и в атмосферу; - не допускать попадание горюче - смазочных материалов на грунт. Отработанное масло необходимо собирать в контейнеры и удалять в специально отведенные места; - в целях наименьшего загрязнения окружающей среды предусматривается центральная поставка растворов и бетонов специализированным транспортом; - исключение (в случае неблагоприятных метеорологических условий) совместной работы техники, имеющей высокие показатели по выбросам вредных веществ (например, автокрана, самосвала, тягача, траншейного экскаватора, бульдозера); - ограничение проведения сварочных работ в период неблагоприятных метеорологических условий; - движение транспорта по запланированной схеме, недопущение неконтролируемых поездок; - размещение на площадке строительства только того оборудования, которое требуется для выполнения технологических операций, предусмотренных на данном этапе работ; - не допускать захоронения строительного мусора и ж/б изделий на территории стройплощадки. Мусор вывозить в специально отведенные места, указанные заказчиком; - компенсационные выплаты за загрязнение атмосферного воздуха. <p style="text-align: center;">Период эксплуатации</p>						
Взвеш. Инв. №	Подпись и дата	Изм.	Кол-ч	Лист	№ док.	Дата
АРТ-249/21-ППТ-0						Лист 28



						33
<p>Мероприятия по охране атмосферного воздуха в период эксплуатации объектов направлены на предупреждение повышенного загрязнения воздушного бассейна выбросами загрязняющих веществ.</p> <p>В период эксплуатации объектов загрязнение атмосферного воздуха будет происходить:</p> <p>1) в результате сжигания природного газа в следующих объектах:</p> <ul style="list-style-type: none"> - поквартирное теплоснабжение жилых домов (в кухнях квартир) этажностью до 9-ти этажей включительно (при использовании газового оборудования в квартирах, расположенных выше 28 м, необходимы специальные технические условия); - теплоснабжение детского сада-яслей осуществляется от отдельно стоящей автономной блочно-модульной котельной установки. <p>2) в результате работы двигателей автотранспорта:</p> <ul style="list-style-type: none"> - для проживающих в проектируемом квартале граждан проектом предусмотрено для постоянного и временного хранения индивидуальных легковых автомобилей 561 маш./места на открытых и в подземных автостоянках. <p>Воздействие на атмосферный воздух в период эксплуатации объектов будет постоянным в пределах установленных лимитов выбросов загрязняющих веществ.</p> <p>Для снижения воздействия в проекте будет предусматриваться компенсационные выплаты за загрязнение атмосферного воздуха.</p> <p>Работа выше перечисленных объектов при соблюдении правил эксплуатации не окажет значительного негативного влияния на состояние атмосферного воздуха в районе его размещения и здоровье человека.</p> <p>Согласно объектам – аналогам, расчетами установлено, что при самых неблагоприятных метеорологических условиях приземные концентрации загрязняющих веществ не будут превышать предельно-допустимых концентраций в жилой зоне.</p> <p style="text-align: center;">9.4 Поверхностные и подземные воды</p> <p>Работы при подготовке строительной площадки могут оказать небольшое негативное воздействие на качество поверхностных и подземных вод при эксплуатации автотранспорта, машин и механизмов (например, при утечке нефтепродуктов). Воздействия могут быть уменьшены путем подбора соответствующего топлива и правильной эксплуатации машин и механизмов, исключения случаев разливов масел и горючего, усиления контроля за сбором и утилизацией загрязненных грунтов.</p> <p>В целях охраны природных вод от загрязнения должны быть предусмотрены следующие мероприятия:</p> <ul style="list-style-type: none"> - не допускается стоянка и обслуживание строительных машин и механизмов в зоне строительства; - не допускается использование неисправной техники, которое может привести к загрязнению водных систем нефтепродуктами. <p>На период эксплуатации объектов строительства поверхностные дождевые воды состоят в основном из стока с кровли зданий (условно-чистые) и с прилегающей территории. Отвод ливневых вод с проектируемой территории осуществляется с помощью лотков, по спланированной поверхности и далее в существующую ливневую канализацию города.</p> <p>Хоз-бытовые стоки зданий централизованно подключаются к магистральным сетям города.</p> <p>При выполнении намеченных решений и технологии строительства строительство и дальнейшая эксплуатация объектов не окажут негативного воздействия на качество поверхностных и подземных вод.</p>						
Изм.	Кол-во	Лист	№ док.	Подп.	Дата	Лист
АРТ-249/21-ПМТ-0						29

						35
<ul style="list-style-type: none"> - укомплектование рабочих мест сварщиков специальными поддонами для предотвращения загрязнения почвенного покрова окалиной; - слив горюче-смазочных материалов производить только в специально отведенных и оборудованных для этих целей местах; - строгое соблюдение проектных решений, выполнение всех природоохранных мероприятий, предусмотренных проектной документацией, в т. ч. рекультивационных. <p>Таким образом, при проведении строительно-монтажных работ с соблюдением требований экологической безопасности, значительного негативного влияния на почвенный покров оказываться не будет.</p> <p>В период эксплуатации проектируемые объекты не оказывают негативного воздействия на условия растительного и почвенного покрова.</p> <p style="text-align: center;">Выводы</p> <p>Проанализировав все виды воздействий на окружающую природную среду в представленных материалах проекта «Проект планировки территории и проект межевания территории квартала 15:09:0030801, относительно участков, относящихся к бывшему «Владикавказскому консервному заводу», а именно: на атмосферный воздух, на поверхностные и подземные воды, на территорию, почву, можно сделать вывод, что эксплуатация объекта проектирования не ухудшит существующую экологическую обстановку в районе его размещения, и, следовательно, не окажет негативного воздействия на социальные условия, здоровье населения и на окружающую природную среду.</p>						
Изм.	Кол-во	Лист	№ док.	Подп.	Дата	Лист
АРТ-249/21-ПМТ-0						31

						34
<p style="text-align: center;">9.5 Отходы производства и потребления</p> <p>Технологические процессы строительства базируются на максимальном использовании сырьевых материалов и оборудования, что обеспечит минимальное количество образования отходов. Отходы, которые будут образовываться при производстве строительно-монтажных работ, не окажут вредного воздействия на окружающую среду, при выполнении нижеследующих мероприятий.</p> <p>При организации сбора и утилизации отходов, образующихся в период строительно-монтажных работ, необходимо:</p> <ul style="list-style-type: none"> - оборудовать места временного хранения отходов, загрязненных маслами, для защиты почвы от загрязнения (крытая площадка (под навесом) с водонепроницаемым покрытием); - организовать своевременный вывоз на полигон промышленных отходов, - сбор и удаление отходов, содержащих токсические вещества, в закрытые контейнеры или плотные мешки, исключая ручную погрузку, - отходы, хранящиеся навалом, должны быть помещены на площадку с твердым покрытием; - отходы, подлежащие дальнейшей вторичной переработке, должны храниться в специально оборудованных местах и вывозиться в соответствующие специализированные организации, - сбор бытового мусора осуществлять в емкости (металлические контейнеры с крышками), временное хранение допускается в специально оборудованных местах (крытая площадка (под навесом) с водонепроницаемым покрытием), осуществлять своевременный вывоз с последующей передачей на полигон промышленных и бытовых отходов 4-5 классов опасности. <p>Выполнение перечисленных мероприятий способствует исключению загрязнения окружающей природной среды при производстве строительно-монтажных работ.</p> <p>В процессе эксплуатации будут предусмотрены надлежащие, обеспечивающие охрану окружающей среды, меры по обращению с отходами производства и потребления.</p> <p>Отходы производства и потребления, при соблюдении принятых технических решений, не окажут отрицательного воздействия на окружающую среду.</p> <p style="text-align: center;">9.6 Растительный и почвенный покров</p> <p>В период проведения строительных работ на площадке строительства производятся следующие виды работ:</p> <ul style="list-style-type: none"> - расчистка строительных площадок и полосы отвода; - разработка траншей для укладки подземных инженерных сетей; - укладка трубопроводов и инженерных сетей в траншею; - засыпка траншей и рекультивация нарушенных земель. <p>Основными мероприятиями по охране и рациональному использованию земельных ресурсов являются:</p> <ul style="list-style-type: none"> - проведение подготовительных и строительных работ в строго согласованные с землепользователями сроки; - строгое соблюдение границ землеотвода, рациональная организация строительного процесса, исключая сверхнормативное изъятие площадей; - завоз оборудования и материалов автотранспортом только по существующим подъездным дорогам; - исключение проездов автотранспорта и строительной техники вне установленных маршрутов; 						
Изм.	Кол-во	Лист	№ док.	Подп.	Дата	Лист
АРТ-249/21-ПМТ-0						30



РОССИЙСКАЯ ФЕДЕРАЦИЯ
ООО "АРТ-ПРОЕКТ"

СРО-П-161-09092010 от 26.02.2020 г.

Проект планировки территории и проект межевания территории квартала 15:09:0030801, относительно участков, относящихся к бывшему «Владикавказскому консервному заводу». Корректировка

ПРОЕКТНАЯ ДОКУМЕНТАЦИЯ


Раздел 3. Проект межевания территории

АРТ-249/21-ПМТ

Том 3

Изм.	№ док.	Подп.	Дата

2021 г

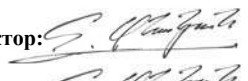



РОССИЙСКАЯ ФЕДЕРАЦИЯ
ООО "АРТ-ПРОЕКТ"

СРО-П-161-09092010 от 26.02.2020 г.

Проект планировки территории и проект межевания территории квартала 15:09:0030801, относительно участков, относящихся к бывшему «Владикавказскому консервному заводу». Корректировка

ПРОЕКТНАЯ ДОКУМЕНТАЦИЯ
Раздел 3. Проект межевания территории
АРТ-249/21-ПМТ
Том 3

Генеральный директор:  **Т. В. Ананиян**

Главный инженер:  **Т. В. Ананиян**

Изм	№ док.	Подп.	Дата

2021 г

Состав проектной документации									
Номер тома	Обозначение	Наименование		Примечание					
1	АРТ-249/21-ППТ-У	Проект планировки территории. Основная часть		Утверждаемая часть					
2	АРТ-249/21-ППТ-О	Проект планировки территории. Обосновывающая часть							
3	АРТ-249/21-ПМТ	Проект межевания территории							
АРТ-249/21-ПМТ-СП									
Проект планировки территории и проект межевания территории квартала 15:09:0030801, относительно участков, относящихся к бывшему «Владикавказскому консервному заводу». Корректировка									
Изм.	Кол-во	Лист	№ док.	Подп.	Дата	Стадия	Лист	Листов	
Директор	Ананиян Т.В.					П	1	1	
ГАП	Ананиян Т.В.								
ГИП	Ананиян Т.В.								
Разработал									
Проверил	Алдарова								
Исполн.	Караева								
Состав проектной документации								ООО «АРТ-ПРОЕКТ»	

Содержание тома 3									
Обозначение	Наименование		Примечание						
АРТ-249/21-ПМТ-С	Содержание								
АРТ-249/21-ПМТ-СП	Состав проектной документации								
АРТ-249/21-ПМТ	Пояснительная записка								
	Приложения								
АРТ-249/21-ПМТ-1	Генеральный план территории		Основная часть						
АРТ-249/21-ПМТ-2	Сведения о характерных точках границ образуемых земельных участков		Основная часть						
АРТ-249/21-ПМТ-3	Схема расположения существующих объектов капитального строительства		Обосновывающая часть						
АРТ-249/21-ПМТ-4	Схема границ территорий объектов культурного наследия и зон с особыми условиями использования территории		Обосновывающая часть						
АРТ-249/21-ПМТ-С									
Проект планировки территории и проект межевания территории квартала 15:09:0030801, относительно участков, относящихся к бывшему «Владикавказскому консервному заводу». Корректировка									
Изм.	Кол-во	Лист	№ док.	Подп.	Дата	Стадия	Лист	Листов	
Директор	Ананиян Т.В.					П	1	1	
ГАП	Ананиян Т.В.								
ГИП	Ананиян Т.В.								
Разработал	Джанаева								
Проверил	Алдарова								
Исполн.	Караева								
Содержание								ООО «АРТ-ПРОЕКТ»	

Содержание									
Содержание	4								
1 Общие данные. Основание для разработки проекта межевания территории	5								
2 Перечень и сведения о площади образуемых земельных участков	6								
Таблица 1 Сведения об образуемых земельных участках	6								
3 Перечень и сведения о площади образуемых земельных участков, которые будут отнесены к территориям общего пользования или имуществу общего пользования, в том числе в отношении которых предполагаются резервирование и (или) изъятие для государственных или муниципальных нужд	8								
4 Вид разрешенного использования образуемых земельных участков в соответствии с проектом планировки территории в случаях, предусмотренных Градостроительным кодексом РФ	8								
АРТ-249/21-ПМТ									
Изм.	Кол-во	Лист	№ док.	Подп.	Дата	Стадия	Лист	Листов	
Директор	Ананиян Т.В.					П	1	5	
ГАП	Ананиян Т.В.								
Разработал	Джанаева								
Проверил	Алдарова								
Исполн.	Караева								
Пояснительная записка								ООО «АРТ-ПРОЕКТ»	



						5
1 Общие данные. Основание для разработки проекта межевания территории						
Исходными данными и условиями для подготовки проектной документации на «Проект планировки территории и проект межевания территории квартала 15:09:0030801, относительно участков, относящихся к бывшему «Владикавказскому консервному заводу». Корректировка» послужили следующие документы:						
<ul style="list-style-type: none"> - Распоряжение Администрации местного самоуправления города Владикавказ №117 от 26 мая 2020 г.; - Отчетная документация по результатам инженерных изысканий; - Градостроительный план земельного участка № Ru15301000-000000000000043; - Выписка из ЕГРН об основных характеристиках и зарегистрированных правах на земельный участок с кадастровым номером 15:09:0030801:787; - Выписка из ЕГРН об основных характеристиках и зарегистрированных правах на земельный участок с кадастровым номером 15:09:0030801:788; - Выписка из ЕГРН об основных характеристиках и зарегистрированных правах на земельный участок с кадастровым номером 15:09:0030801:789; - Выписка из ЕГРН об основных характеристиках и зарегистрированных правах на земельный участок с кадастровым номером 15:09:0030801:970; - Выписка из ЕГРН об основных характеристиках и зарегистрированных правах на земельный участок с кадастровым номером 15:09:0030801:971; - Выписка из ЕГРН об объекте недвижимости – земельном участке с кадастровым номером 15:09:0030801:368; - Кадастровый паспорт земельного участка с кадастровым номером 15:09:0030801:366; - Кадастровая выписка о земельном участке с кадастровым номером 15:09:0030801:350; - Технические условия на подключение (технологическое присоединение) к инженерным сетям. 						
Раздел проекта «Проект планировки территории и проект межевания территории квартала 15:09:0030801, относительно участков, относящихся к бывшему «Владикавказскому консервному заводу». Корректировка» разработан в соответствии с требованиями и на основании следующих документов:						
<ul style="list-style-type: none"> - Федеральный закон №123-ФЗ «Технический регламент о требованиях пожарной безопасности» от 22.07.2008 г.; - Градостроительный кодекс Российской Федерации (статья №42); - СП 42.13330.2016 "СНиП 2.07.01-89*. Градостроительство. Планировка и застройка городских и сельских поселений"; - СП 4.13130.2013 Системы противопожарной защиты. Ограничение распространения пожара на объектах защиты. Требования к объемно-планировочным и конструктивным решениям; - СП 59.13330.2016 Доступность зданий и сооружений для маломобильных групп населения (с изменением N 1). Актуализированная редакция СНиП 35-01-2001; - СП 34.13330.2012 Автомобильные дороги. Актуализированная редакция СНиП 2.05.02-85*; - Правила землепользования и застройки города Владикавказ; - Нормативы градостроительного проектирования городского округа «город Владикавказ»; 						
АРТ-249/21-ПМТ						Лист
						1
Изм.	Кол.	Лист	№ док.	Подп.	Дата	

						6
<ul style="list-style-type: none"> - Инструкция о порядке проектирования и установления красных линий в городах и других поселениях Российской Федерации РДС 30-201-98; - Постановление Госстроя РФ от 29.10.2002 №150 «Об утверждении Инструкции о порядке разработки, согласования, экспертизы и утверждения градостроительной документации»; - СанПиН 2.2.1/2.1.1.1200-03 Санитарно-защитные зоны и санитарная классификация предприятий, сооружений и иных объектов. <p>Корректировка ранее разработанного проекта заключается в уточнении границ земельных участков, определяемых данным проектом в разделе межевания территории, а также в уточнении характеристик проектируемых многоквартирных жилых домов.</p>						
2 Перечень и сведения о площади образуемых земельных участков						
Данным проектом межевания территории предусмотрено образование 6 земельных участков с условными номерами ЗУ1 – ЗУ6.						
Площадь земельного участка с условным номером 15:09:0030801:ЗУ1 = 7755,92 м ² ;						
15:09:0030801:ЗУ2 = 17266,0 м ² ;						
15:09:0030801:ЗУ3 = 4538,99 м ² ;						
15:09:0030801:ЗУ4 = 3585,99 м ² ;						
15:09:0030801:ЗУ5 = 1672,21 м ² ;						
15:09:0030801:ЗУ6 = 7340,78 м ² .						
Общая площадь территории проектирования 4,22 га.						
Таблица 1 Сведения об образуемых земельных участках						
АРТ-249/21-ПМТ						Лист
						2
Изм.	Кол.	Лист	№ док.	Подп.	Дата	

Кадастровый номер исходного земельного участка	Категория земель исходного земельного участка	Адресные характеристики исходного земельного участка	Правообладатель/Вид права исходного земельного участка	Площадь исходного земельного участка, кв.м	Обозначение части земельного участка, выделенного в состав образуемого земельного участка	Площадь части земельного участка, выделенного в состав образуемого земельного участка, кв.м	Способ образования земельного участка	Условный номер образуемого земельного участка	Площадь образуемого земельного участка, кв.м	Установленный вид разрешенного использования земельного участка
15:09:0030801788	Земли населенных пунктов	Республика Северная Осетия-Алания, г. Владикавказ, ул. Дзержинского, 74 "а"	Газзаева А.П.	7705	:788/п1	7657,18	Перераспределение	15:09:0030801391	7755,92	Многоэтажная жилищная застройка (высотная застройка)
15:09:0030801789	Земли населенных пунктов	Республика Северная Осетия-Алания, г. Владикавказ, ул. Дзержинского	Какоб А.Д.	594	:789/п1	98,74				
15:09:0030801788	Земли населенных пунктов	Республика Северная Осетия-Алания, г. Владикавказ, ул. Дзержинского, 74 "а"	Газзаева А.П.	7705	:788/п2	46,31				
15:09:0030801789	Земли населенных пунктов	Республика Северная Осетия-Алания, г. Владикавказ, ул. Дзержинского	Какоб А.Д.	594	:789/п2	494,92				
15:09:0030801350	Земли населенных пунктов	Республика Северная Осетия-Алания, г. Владикавказ, ул. Дзержинского, 74 "б"	Ладзюев В.А.	5156	:350/п1	5126,36				
15:09:0030801970	Земли населенных пунктов	Республика Северная Осетия-Алания, г. Владикавказ, ул. Дзержинского	ООО "Нова-Строй"	10109	:970	10109				
15:09:0030801971	Земли населенных пунктов	Республика Северная Осетия-Алания, г. Владикавказ, ул. Дзержинского	ООО "Нова-Строй"	2923	:971/п1	1436,16				
15:09:0030801368	Земли населенных пунктов	Северная Осетия-Алания респ., г. Владикавказ, ул. Дзержинского, 74	Темираева Ф.Е.	4510	:368/п5	57,3	Перераспределение	15:09:0030801393	4538,99	Многоэтажная жилищная застройка (высотная застройка)
15:09:0030801787	Земли населенных пунктов	Республика Северная Осетия-Алания, г. Владикавказ, ул. Дзержинского	Темираева Ф.Е.	8270	:787/п1	0,87				
15:09:0030801971	Земли населенных пунктов	Республика Северная Осетия-Алания, г. Владикавказ, ул. Дзержинского	ООО "Нова-Строй"	2923	:971/п2	818,55				
15:09:0030801366	Земли населенных пунктов	Северная Осетия-Алания респ., г. Владикавказ, ул. Дзержинского, 74	ООО "Торговые ряды"	2938,41	:366	2938,41				
15:09:0030801368	Земли населенных пунктов	Северная Осетия-Алания респ., г. Владикавказ, ул. Дзержинского, 74	Темираева Ф.Е.	4510	:368/п1	782,56				
15:09:0030801368	Земли населенных пунктов	Северная Осетия-Алания респ., г. Владикавказ, ул. Дзержинского, 74	Темираева Ф.Е.	4510	:368/п2	3278,83				
15:09:0030801787	Земли населенных пунктов	Республика Северная Осетия-Алания, г. Владикавказ, ул. Дзержинского	Темираева Ф.Е.	8270	:787/п2	307,25				
15:09:0030801971	Земли населенных пунктов	Республика Северная Осетия-Алания, г. Владикавказ, ул. Дзержинского	ООО "Нова-Строй"	2923	:971/п3	624,28				
15:09:0030801350	Земли населенных пунктов	Республика Северная Осетия-Алания, г. Владикавказ, ул. Дзержинского, 74 "б"	Ладзюев В.А.	5156	:350/п2	34,96				
15:09:0030801368	Земли населенных пунктов	Северная Осетия-Алания респ., г. Владикавказ, ул. Дзержинского, 74	Темираева Ф.Е.	4510	:368/п3	2912				
15:09:0030801787	Земли населенных пунктов	Республика Северная Осетия-Алания, г. Владикавказ, ул. Дзержинского	Темираева Ф.Е.	8270	:787/п3	721,61				
15:09:0030801787	Земли населенных пунктов	Республика Северная Осетия-Алания, г. Владикавказ, ул. Дзержинского	Темираева Ф.Е.	8270	:787/п4	7239,9				
15:09:0030801368	Земли населенных пунктов	Северная Осетия-Алания респ., г. Владикавказ, ул. Дзержинского, 74	Темираева Ф.Е.	4510	:368/п4	100,88	Перераспределение	15:09:0030801396	7340,78	Предпринимательство

АРТ-249/21-ПМТ						Лист
						3
Изм.	Кол.	Лист	№ док.	Подп.	Дата	

3 Перечень и сведения о площади образуемых земельных участков, которые будут отнесены к территориям общего пользования или имуществу общего пользования, в том числе в отношении которых предполагаются резервирование и (или) изъятие для государственных или муниципальных нужд					
Образуемый земельный участок с условным номером 15:09:0030801:3У5 площадью 1672,21 м ² предполагается отнести к территориям общего пользования: на нем проектом предполагается размещение автомобильной дороги с шириной проезжей части 6,0 м. Также предусмотрено вдоль границ этого земельного участка с двух продольных сторон выделить формируемыми линиями застройки (красными линиями) полосы шириной 2,0 м каждая для организации тротуаров вдоль проектируемой автодороги.					
4 Вид разрешенного использования образуемых земельных участков в соответствии с проектом планировки территории в случаях, предусмотренных Градостроительным кодексом РФ					
На образуемых земельных участках с условными номерами ЗУ1, ЗУ2, ЗУ3 предусмотрен вид разрешенного использования «Многоэтажная жилая застройка (высотная застройка)», код 2.6 согласно Классификатору видов разрешенного использования земельных участков.					
На образуемом земельном участке с условным номером ЗУ4 предусмотрен вид разрешенного использования «Дошкольное, начальное и среднее общее образование», код 3.5.1 согласно Классификатору видов разрешенного использования земельных участков.					
На образуемом земельном участке с условным номером ЗУ5 предусмотрен вид разрешенного использования «Улично-дорожная сеть» (территории общего пользования), код 12.0.1 согласно Классификатору видов разрешенного использования земельных участков.					
На образуемом земельном участке с условным номером ЗУ6 предусмотрен вид разрешенного использования «Предпринимательство», код 4.0 согласно Классификатору видов разрешенного использования земельных участков.					
Сведения о характерных точках границ образуемых земельных участков, а также о характерных точках формируемых линий застройки (красных линий) на образуемых земельных участках приведены в графической части на листе 2.					
Информ. №	Вариант	Лист	№ док.	Подп.	Дата
АРТ-249/21-ПМТ					Лист 4

(Продолжение следует.)

(ПРОДОЛЖЕНИЕ. Начало в №87)

Приложение № 2

к административному регламенту предоставления муниципальной услуги «Предоставление информации о текущей успеваемости учащегося, ведение электронного дневника и электронного журнала успеваемости»
ИНФОРМАЦИЯ
об Управлении образования администрации местного самоуправления города Владикавказа Республики Северная Осетия-Алания

Наименование учреждения	Юридический адрес	Адрес электронной почты	Адрес сайта учреждения	Должность	Телефон
Управление образования администрации местного самоуправления города Владикавказа Республики Северная Осетия-Алания	362040, РСО-Алания, г. Владикавказ, пл. Штыба, 2	obrazovanie-ams@rso-a.ru	http://uo.amsvlad.ru/	начальник	+7 (8672) 25-30-03 +7 (8672) 25-51-00 приемная
				заместитель начальника	+7 (8672) 25-51-01
				начальника отдела	+7 (8672) 25-51-53
				главного специалиста	+7 (8672) 25-51-53

Режим работы Управления:
Понедельник-пятница – с 09-00 до 18-00
Обеденный перерыв с 13-00 до 14-00
Выходной – суббота-воскресенье.
Прием граждан по личным вопросам начальником Управления образования – по вторникам с 14.00 до 17.30

Приложение № 3

к административному регламенту предоставления муниципальной услуги «Предоставление информации о текущей успеваемости учащегося, ведение электронного дневника и электронного журнала успеваемости»

Форма

Директору _____
(наименование учреждения)

(Ф.И.О. директора)
учащегося или родителя (законного представителя):

Фамилия _____

Имя _____

Отчество _____

проживающего по адресу: _____

Телефон _____

ЗАЯВЛЕНИЕ

Прошу предоставлять информацию о текущей успеваемости моего ребенка (сына, дочери) _____

(фамилия, имя, отчество) _____

обучающегося в _____ классе, посредством системы ведения электронного дневника «Dnevnik.ru».

Логин и пароль для входа в информационную систему ведения электронного дневника «Dnevnik.ru». прошу предоставить мне _____ (лично, на электронную почту, др.)

«__» _____ 201__ года
(подпись)

Приложение № 4

к административному регламенту предоставления муниципальной услуги «Предоставление информации о текущей успеваемости учащегося, ведение электронного дневника и электронного журнала успеваемости»

БЛОК-СХЕМА

предоставления муниципальной услуги «Предоставление информации о текущей успеваемости учащегося, ведению электронного дневника и электронного журнала успеваемости»

**ГЛАВА МУНИЦИПАЛЬНОГО ОБРАЗОВАНИЯ Г. ВЛАДИКАВКАЗ
ПОСТАНОВЛЕНИЕ**

от 17 августа 2021 года № 23-п

г. Владикавказ

О внесении изменений в постановление главы муниципального образования город Владикавказ от **10 апреля 2017 № 11-п** «Об утверждении количественного и персонального состава административной комиссии муниципального образования город Владикавказ»

В соответствии с Кодексом Российской Федерации об административных правонарушениях от 30 декабря 2001 года № 195 - ФЗ, Федеральным законом от 06 октября 2003 года № 131-ФЗ «Об общих принципах организации местного самоуправления в Российской Федерации», Законом Республики Северная Осетия-Алания от 14 января 2003 года № 3-РЗ «Об административных комиссиях муниципальных образований Республики Северная Осетия-Алания», Законом Республики Северная Осетия - Алания от 12 октября 2010 года № 48-РЗ «О наделении органов местного самоуправления муниципальных районов и городского округа государственными полномочиями Республики Северная Осетия-Алания по образованию и организации деятельности административных комиссий и определению перечня должностных лиц, уполномоченных составлять протоколы об административных правонарушениях», Положением об административной комиссии муниципального образования г. Владикавказ от 28 сентября 2011 года № 02-п «Об административной комиссии муниципального образования г. Владикавказ», Постановлением главы муниципального образования г. Владикавказ от 10 апреля 2017 года № 11-п «Об утверждении количественного и персонального состава административной комиссии муниципального образования город Владикавказ» постановляю:

1. Внести в состав административной комиссии муниципального образования г. Владикавказ (далее – Комиссия), утвержденный постановлением главы муниципального образования г. Владикавказ от 10 апреля 2017 года № 11-п «Об утверждении количественного и персонального состава административной комиссии муниципального образования город Владикавказ», следующие изменения:

1.1. Вывести из состава Комиссии:
- Бицоева Сослана Валерьевича, начальника Управления благоустройства и озеленения администрации местного самоуправления г. Владикавказа – заместителя председателя Комиссии;

- Тибилову Ирэн Таймуразовну, главного специалиста отдела по обеспечению деятельности административной комиссии муниципального образования г. Владикавказ аппарата главы муниципального образования г. Владикавказ и Собрания представителей г. Владикавказ – члена Комиссии.

1.2. Ввести в состав Комиссии:
- Березова Артура Владимировича, заместителя начальника Управления предпринимательства и потребительского рынка администрации местного самоуправления г. Владикавказа – заместителем председателя Комиссии;

- Муриеву Марину Владимировну, главного специалиста отдела по обеспечению деятельности административной комиссии муниципального образования г. Владикавказ аппарата главы муниципального образования г. Владикавказ и Собрания представителей г. Владикавказ – членом Комиссии.

2. Настоящее постановление вступает в силу со дня его подписания.

3. Настоящее постановление подлежит опубликованию в газете «Владикавказ».

4. Контроль исполнения настоящего постановления оставляю за собой.

Глава муниципального образования г. Владикавказ Р. Икаев

**ГЛАВА МУНИЦИПАЛЬНОГО ОБРАЗОВАНИЯ Г. ВЛАДИКАВКАЗ
ПОСТАНОВЛЕНИЕ**

от 20.08.2021 г. №24-п

О назначении публичных слушаний по проекту планировки и межевания территории муниципального образования г. Владикавказ

В соответствии с Градостроительным кодексом Российской Федерации, Федеральным законом от 06.10.2003 №131-ФЗ «Об общих принципах организации местного самоуправления в Российской Федерации», Положением о публичных слушаниях в муниципальном образовании г. Владикавказ, утвержденным решением Собрания представителей г. Владикавказ от 5 июля 2011 г. №25/30, письмом администрации местного самоуправления г. Владикавказа от 13.08.2021 № исх.422 (вх.№ 1112п от 17.08.2021) постановляю:

1. Назначить публичные слушания:
1) по проекту планировки территории на часть кадастрового квартала 15:09:0021001, включая земельные участки с кадастровыми номерами 15:09:0021001:1399, 15:09:0021001:1390, 15:09:0021001:44, 15:09:0021001:262, 15:09:0021001:1400, расположенные по адресу: РСО-Алания, г. Владикавказ, ул. Куйбышева;

2) по проекту планировки и межевания территории, включающей земельный участок с кадастровым номером 15:09:0040801:4355, по адресу: РСО-Алания, г. Владикавказ, ул. Дзусова, 9 «а».

2. Провести публичные слушания 27 сентября 2021 года в 15 часов в зале заседаний Собрания представителей г. Владикавказ и администрации местного самоуправления г. Владикавказа на первом этаже по адресу: г. Владикавказ, пл. Штыба, 2.

3. Определить уполномоченным органом, осуществляющим проведение публичных слушаний, организационный комитет в составе:

- Пациорин Александр Викторович – первый заместитель председателя Собрания представителей г. Владикавказ.

- Гатиев Тамерлан Викторович – депутат Собрания представителей г. Владикавказ VII созыва, заместитель председателя постоянной комиссии Собрания представителей г. Владикавказ по управлению муниципальной собственностью и градостроительству;

- Караев Аслан Гаврилович –начальник Управления архитектуры и градостроительства АМС г. Владикавказа;

- Кусов Сослан Барсбиевич – заместитель начальника Управления архитектуры и градостроительства АМС г. Владикавказа;

- Макоев Дзамболат Рамазанович - депутат Собрания представителей г. Владикавказ VII созыва, председатель постоянной комиссии Собрания представителей г. Владикавказ по управлению муниципальной собственностью и градостроительству.

4. Уполномоченному органу обеспечить проведение публичных слушаний и подготовку результатов публичных слушаний с соблюдением требований, установленных статьей 5.1 Градостроительного кодекса Российской Федерации, а также Положением о публичных слушаниях в муниципальном образовании г. Владикавказ, утвержденным Решением Собрания представителей г. Владикавказ от 5 июля 2011 г. №25/30.

5. Установить срок подачи предложений по проекту планировки и проекту межевания территории муниципального образования г. Владикавказ до 24 сентября 2021 года.

6. Финансирование расходов, связанных с организацией и проведением публичных слушаний, осуществить за счет лиц, по инициативе которых подготовлены вышеназванные проекты.

7. Настоящее постановление вступает в силу со дня его официального опубликования.

8. Настоящее постановление подлежит официальному опубликованию в газете «Владикавказ» и размещению на официальном сайте муниципального образования г. Владикавказ.

9. Контроль за исполнением настоящего постановления возложить на первого заместителя председателя Собрания представителей г. Владикавказ А.В. Пациорина.

Глава муниципального образования г. Владикавказ Р. Икаев

...В СЕРДЦЕ ПРОНЕСУ СВОЮ ЛЮБОВЬ

Рубиновая свадьба. Сорок лет совместной жизни. Дата не особо популярная, куда ей до серебряной свадьбы и тем более золотой. Но, как говорится, жизнь прожить – не поле перейти. Все бывает: и хорошее, и плохое. Вот рубиновая свадьба как раз и свидетельствует об искренности чувств супругов, о прочности семейных традиций и устоев, несмотря на все препятствия и жизненные преграды.

Герой моей статьи – **Владимир Александрович Иванов** – как раз и подходит к этой важной вехе. 22 августа 2021 года вместе с супругой Натальей они будут отмечать свой праздник. Планируют отмечать скромно, в кругу семьи и самых близких друзей, как того и требует традиция. На столе обязательно будет вишневая наливочка цвета рубина – опять же, дань традиции. Тосты за «молодых», неспешные разговоры и, конечно, воспоминания: «А помнишь?», «А вот тогда...», «Неужели это было так?»...

Сразу скажу, что дожить вместе до рубиновой свадьбы помогает только любовь. Это мое глубокое убеждение. Никакие принципы, корысть, страх одиночества не удержат. Даже дети. Еще помогает мудрость, умение понимать и прощать. Как часто мы кусаем локти после совершенных поступков. Но ничего не вернешь. И переиграть ничего не получится.

С Володей, позволю себе его так называть, мы знакомы не один год. Несмотря на свой химико-биологический диплом Северо-Осетинского государственного университета, он – наш коллега-журналист: работал в разных СМИ в разном качестве, возглавлял пресс-службу МЧС по РСО-А. Сегодня трудится в военном издании, активно занимается общественной работой, любителю фотографии. Это только то, что я знала до недавнего времени. Оказалось, что еще с институтской скамьи он увлекся комсомольской деятельностью и имел в ней успех, поднимаясь по служебной лестнице, работал в первых коммерческих структурах. И всегда с ним рядом была его зеленоглазая немногословная красавица Наташа. В семье Ивановых родилось трое замечательных детей: Денис, Евгений, Марина. Теперь на радость деду и бабушке подрастают шестеро внуков. Что еще надо для счастья?

Володя – замечательный рассказчик. Слушать его – одно удовольствие. И пишет он прекрасно: просто, лаконично, демонстрируя великолепное знание русского языка. У него есть замечательный сборник «Приметы», изданный в 1999 году. Небольшая симпатичная книжца

со стихами и прозой. Обложка украшена зелеными гирляндами растений. Немудрено: мой визави – большой ценитель и знаток природы. Но семья – это всегда двое. А Наташа, какая она? По ряду обстоятельств мы не встретились. И тогда я решила: какая она, мне подскажут четверостишия из сборника. Даже если стихи писались до встречи с ней, все равно душа «предчувствует», ничего случайного не бывает.

Вот и сейчас – смотрю в твои глаза.

Сияющие искорками счастья...

Чертовски жаль,

Что приказать нельзя,

Остановись, мгновение, ты прекрасно!!!

29 октября, 1975 год. Большой праздник – день рождения комсомола. В Ленинской комнате общежития университета – танцы. Двое длинноволосых парней увлеченно поют популярную в то время песню Виктора Хары: «Большая гитара – пуля задела». Слушателей море, но откуда-то вдруг Володю Иванова, студента второго курса химбиофака СОГУ, пронзил «зеленый» взгляд. Позже он узнал, что это первокурсница факультета иностранных языков Наталья Быкова. «Зеленый» взгляд принадлежал ей. С него все и началось. Притирались, проверяли чувства они шесть лет, пока он однажды не доставил ее в свой кабинет второго секретаря райкома комсомола и не сказал: «Ты меня знаешь. Пойдешь за меня замуж?» «Знаю, – просто ответила она. – Пойду».

А потом свадьба гуляла на весь Алагир, и счастье, увенчавшееся рождением первенца Дениса, поселилось в кубовой комнате общежития завода «Электротранс» на улице Чапаева. Эту комнату, где раньше хранились швабры и ведра, комсомольцу Иванову дал директор завода, где Володя дневал и ночевал, работал с молодежью: пусть живут молодожены. Там и родился Денис, там праздновали первый совместный Новый год с украшенной нехитрыми игрушками еловой веткой, спиленной в ночи неподалеку.

«Для меня семья – величайшая ценность, – говорит Володя. – Я с четырех лет рос без отца, мама работала на двух работах. Еще в Воронеже, где я родился, сосед дядя Вася Яковлев в какой-то сте-



пени заменил мне отца. Он-то первый и познакомил меня с природой, научил ее понимать. Поэтому решил раз и навсегда: семья должна быть полной. Какая она? Мягкая, покладистая, умеющая промолчать. Она приняла меня таким, какой я есть, не пытаясь переделать. И я ей очень благодарен за это».

Хочешь знать, за что тебя люблю?

Что же тебе ответить? Как сказать?

За улыбку милую твою,

Гибкий стан, печальные глаза.

Сегодня каждый день у Володи начинается с крика «Де-е-ед, доброе утро!». Это два внука Димка и Темка несутся в комнату поприветствовать деда. За ними сестренка Ника, делающая первые шаги. «Это безмерное счастье для меня, – говорит Володя. – Хочется вставать рано утром, работать, готовить, делать заготовки на зиму. Все для них». А мы, его друзья в соцсетях, наблюдаем за его домашними хлопотами и домочадцами: он с удовольствием публикует семейные радости и не только. Делится рецептами блюд, заготовок на зиму для своей большой семьи. Ну кто бы стал орешки в ягоду черешни вкладывать вместо косточки? Володя. Вот такое варенье готовит глава семьи. И много еще других вкусностей. Ждет сезона грибов. Уж он-то знает в них толк.

«Своих детей всегда приучал к самостоятельности, потому что много работал, – рассказывает Володя. – Еще к

спорту. Мальчишки занимались легкой атлетикой. За Женю я даже аттестат зрелости получал, он был в Новосибирске на первенстве России. Дочка Марина не отставала: с нами на природу, с ночевками, в палатке».

Сегодня дети уже сами воспитывают детей. А они с Наташей по-прежнему вместе. «Бывает так, что ей как-то не по себе. Придет, молча положит мне голову на плечо. Я ничего не спрашиваю, посидим, она отойдет, встанет...» – говорит Володя. Помните, у Рождественского: «Нам не жить друг без друга». Это про них.

Ниже стало небо, поселили росы,

На лице улыбка, а в глазах печаль.

Незаметно сзади подобралась осень,

Холодком коснувшись твоего плеча.

Так бывает, и это жизнь. Незаметно подкрадывается рубиновая свадьба. Еще только вчера – Ленинская комната, зеленые глаза; только вчера – пришел к Наташе свататься, попал под дождь, грязь. Но ничего, будущие теща и тесть привезли, блинами угостили; только вчера – подрастали дети, теперь вот внуки... А вы вместе, и это главное. Пусть в этот семейный праздник в вашем доме будет тепло и уютно. Пусть он будет наполнен воспоминаниями, волнующими душу. Плохое уходит из памяти, остается только хорошее. Впереди осень, а вы рядом. Значит, все было правильно в этой жизни.

Тамара БУНТУРИ

ОБЪЯВЛЕНИЯ

В связи с многочисленными обращениями граждан Республики Северная Осетия – Алания по вопросам поступления в высшие военные учебные заведения разъясняем порядок отбора:

Отбор граждан для поступления в высшие военные учебные заведения осуществляется военными комиссариатами муниципальных образований Республики Северная Осетия – Алания (по месту регистрации или прописки).

В качестве кандидатов на поступление в высшие военные учебные заведения на обучение курсантами по программам с полной военно-специальной подготовкой рассматриваются граждане, имеющие среднее общее образование, из числа:

- граждан в возрасте от 16 до 22 лет, не проходивших военную службу;
- граждан, прошедших военную службу, и военнослужащих, проходящих военную службу по призыву, – до достижения ими возраста 24 лет;
- военнослужащих, проходящих военную службу по контракту (кроме офицеров), поступающих в вузы на обучение по программам с полной военно-специальной подготовкой,

– до достижения ими возраста 27 лет.

Возраст определяется по состоянию на 1 августа года приема в вуз.

В качестве кандидатов на поступление в высшие военные учебные заведения на обучение курсантами по программам со средней военно-специальной подготовкой рассматриваются граждане, имеющие среднее общее образование, до достижения ими возраста 30 лет.

Отбор кандидатов из числа граждан, прошедших и не проходивших военную службу для комплектования первых курсов, производится в более 40 военных образовательных организациях высшего образования Министерства обороны Российской Федерации и федеральных органов исполнительной власти Российской Федерации для обучения по программам с полной и средней военно-специальной подготовкой.

По вопросам поступления следует обращаться в военные комиссариаты муниципальных образований республики (по месту регистрации или прописки).

Военный комиссариат РСО-А

ООО «ГАЗПРОМ МЕЖРЕГИОНГАЗ ВЛАДИКАВКАЗ» ИЗВЕЩАЕТ

В связи с проведением ООО «Газпром трансгаз Ставрополь» планово-профилактических работ будет произведена остановка ГРС Чми с 09:00 до 17:00 29.09.2021. Вследствие чего на указанный период будет временно прекращена подача газа населению, потребляющему газ через ГРС Чми.

В военном комиссариате города Владикавказа ведется отбор среди граждан, подлежащих призыву осенью 2021 года, желающих пройти обучение по водительской специальности категории «С» в период прохождения военной службы.

Для вышеуказанной категории граждан военная служба будет проходить в пределах Южного военного округа.

По вопросам обращаться по адресу: **РСО-Алания, г. Владикавказ, ул. Минина, 9.**



9 772219 107108

Главный редактор – А.Г. Хинчагова;
зам. главного редактора – Диана Варзиева;
корреспонденты – Зарина Маргиева, Марина Кудухова, Тамара Бунтури, Магина Тезиева, Ляна Батаева, Жанна Текиева, Кристина Бериева, Виктория Коцоева, Екатерина Джиеова, Алена Джиеова;
верстка – Марат Багаев, Аслан Кудзаев;
корректор – Магина Кабисова.

Учредитель АМС г. Владикавказа. Газета выходит три раза в неделю. Адрес учредителя: 362040, пл. Штыба, 2. Подписной индекс 10984.

Адрес редакции и издателя:
362002, ул. Тамаева/Джанаева, 30/36.

Телефоны:
50-15-10 – зам. главного редактора
50-15-35 – бухгалтерия;
E-mail: vladgazeta@rso-a.ru

Номер подписан в печать по графику – 17:00 фактически – 17:30

Тираж 1121 экз. Заказ № 1867

Мнения авторов не всегда совпадают с мнением редакции. За содержание авторских материалов редакция ответственности не несет.

Использование материалов и клише допускается только с письменного разрешения редакции. При перепечатке ссылка на «Владикавказ» обязательна. Редакция не вступает в переписку. Рукописи не рецензируются и не возвращаются. Материалы под рубрикой «На коммерческой основе» печатаются на коммерческой основе. За их содержание редакция ответственности не несет.

Отпечатано в «ИЗДАТЕЛЬСТВО «ЮЖНЫЙ РЕГИОН»

357600,
Ставропольский край, г. Ессентуки,
ул. Никольская, 5 «а»,
тел./факс:
(87934) 6-87-30